

Amtliche Bekanntmachungen der TU Bergakademie Freiberg

Nr. 8, Heft 2 vom 28. April 2017



Modulhandbuch

für den

Diplomstudiengang

Markscheidewesen und Angewandte Geodäsie

Inhaltsverzeichnis

Abkürzungen	4
Allgemeine Grundlagen der Bergschadenlehre	5
Allgemeine Grundlagen der Vermessungs- und Instrumententechnik	7
Allgemeine Grundlagen im Markscheidewesen	8
Angewandte Geoinformationssysteme II	10
Angewandte Geophysik	12
Arbeitssicherheit	13
Ausgleichsrechnung	14
Bergrecht	15
Bergwirtschaftslehre	16
Bodenbewegungs- und Bergschadenlehre	17
Bodenordnung	19
Diplomarbeit Markscheidewesen und Angewandte Geodäsie	20
Einführung in das Deutsche und Europäische Umweltrecht	22
Einführung in das öffentliche Recht (für Nicht-Ökonomen)	23
Einführung in den Bergbau unter Tage für Nebenhörer	24
Einführung in die Fachsprache Englisch für Geowissenschaften (Geotechnik und Bergbau)	25
Einführung in die Informatik	26
Feste Mineralische Rohstoffe – Lagerstättenbildende Prozesse und Montangeologie	27
Geodätische Grundlagen	28
Geodätische Vermessungstechnik	30
Geomodellierung	31
Geomonitoring	33
Grundlagen der Bodenmechanik und Angewandte Gebirgsmechanik	35
Grundlagen der Bohrtechnik	37
Grundlagen der BWL	38
Grundlagen der Geoinformationssysteme	39
Grundlagen der Geowissenschaften für Nebenhörer	40
Grundlagen Tagebautechnik für Nebenhörer	41
Höhere Mathematik für Ingenieure 1	42
Höhere Mathematik für Ingenieure 2	43
Ingenieurgeodäsie	44
Ingenieurgeologie I	45
Ingenieurgeologie II	46
Ingenieurgeologie III/Umweltgeotechnik	47
Markscheiderisch-Geodätische Instrumententechnik	49
Markscheiderische Lagerstättendarstellung und -bearbeitung	50
Markscheiderische Vermessungstechnik	51
Mathematische Grundlagen der Angewandten Geodäsie	52
Mechanische Eigenschaften der Festgesteine	53
Mechanische Eigenschaften der Lockergesteine	55
Photogrammetrie und Fernerkundung	56
Physik für Ingenieure	58
Praktikum Markscheidewesen und Angewandte Geodäsie	59
Projektmanagement für Nichtbetriebswirtschaftler	60
Raumplanung und Liegenschaftskataster	61
Risstechnik	62
Statistik/Numerik für ingenieurwissenschaftliche Studiengänge	63
Studienarbeit - Markscheidewesen und Angewandte Geodäsie	65
Tagebauprojektierung	66
Tagebautechnik Steine/ Erden/ Erze	68

Technische Mechanik	70
Technologie Bergbau unter Tage	71
Theoretische Grundlagen der Geomechanik	73
Tiefbau II - Gebirgsbeherrschung, Grundlagen der Bewetterung	74
Tiefbau III - Versatz, Förderung und Transport	76

Abkürzungen

KA: schriftliche Klausur / written exam

MP: mündliche Prüfung / oral examination

AP: alternative Prüfungsleistung / alternative examination

PVL: Prüfungsvorleistung / prerequisite

MP/KA: mündliche oder schriftliche Prüfungsleistung (abhängig von Teilnehmerzahl) / written or oral examination (dependent on number of students)

SS, SoSe: Sommersemester / sommer semester


WS, WiSe: Wintersemester / winter semester


SX: Lehrveranstaltung in Semester X des Moduls / lecture in module semester x

SWS: Semesterwochenstunden


Daten:	GBERGSC. BA. Nr. 643 / Stand: 24.01.2017  Prüfungs-Nr.: 30107	Start: SoSe 2017
Modulname:	Allgemeine Grundlagen der Bergschadenlehre	
(englisch):	General Basics of Mining Subsidence Engineering	
Verantwortlich(e):	Benndorf, Jörg / Prof. Dr.-Ing.	
Dozent(en):	Benndorf, Jörg / Prof. Dr.-Ing.	
Institut(e):	Institut für Markscheidewesen und Geodäsie	
Dauer:	1 Semester	
Qualifikationsziele / Kompetenzen:	Die Studierenden erwerben theoretische und praktische Kenntnisse der typischen bergschadenkundlichen Probleme im Bergbau, sie verstehen grundlegende Zusammenhänge der Entstehung von Bergschäden, können diese mit den üblichen Modellen beschreiben und die Eignung dieser Modelle für einfache Fälle bewerten.	
Inhalte:	<ul style="list-style-type: none"> • Geschichtliche Entwicklung • Gesetzliche Grundlagen • Aufgabenkomplexe • Trogtheorie (Bodenbewegungselemente-DIN 21917) • Gesetzmäßige Zusammenhänge • Vorausberechnung abbauinduzierter Boden- und Gebirgsbewegungen für flözartige Lagerstätten (Verfahren nach Bals, Bayer und das Ruhrkohle-Verfahren) • Zeitfunktion • Bodenbewegungen über Kavernenfeldern, Gas- und Öllagerstätten • Senkungen durch Grundwasserbewegung • Tagesbrüche über Hohlräumen im Lockergebirge • Messtechnische Erfassung von Bodenbewegungen • Bergschadenmindernde Abbauplanung • Berechnung von Minderwerten 	
Typische Fachliteratur:	Kratzsch, Helmut: Bergschadenkunde. 4. Aufl., 2004, 873 S., ISBN 3-00-001661-9 Whittaker, B.N., Reddish D.J.: Subsidence. -Occurrence, Prediction and Control, 1989, 528 S., ISBN 0-444-87274-4 Dzegniuk, B., Fenk, J., Pielok, J. : Analyse und Prognose von Boden und Gebirgsbewegungen im Flözbergbau. 1987,105 S., ISSN 0071-9390	
Lehrformen:	S1 (SS): Vorlesung (2 SWS) S1 (SS): Übung (1 SWS)	
Voraussetzungen für die Teilnahme:	Empfohlen: Technische Mechanik, 2009-05-01 Physik für Ingenieure, 2009-08-18 Kenntnisse der Grundlagen des Bergbaus	
Turnus:	jährlich im Sommersemester	
Voraussetzungen für die Vergabe von Leistungspunkten:	Voraussetzung für die Vergabe von Leistungspunkten ist das Bestehen der Modulprüfung. Die Modulprüfung umfasst: MP/KA: Die Teilnehmeranzahl der Lehrveranstaltungen in der zweiten Woche der Vorlesungszeit wird herangezogen, um frühzeitig die Art der Prüfungsleistung festzulegen. (KA bei 15 und mehr Teilnehmern) [MP mindestens 20 min / KA 30 min] AP: Belegarbeiten	
Leistungspunkte:	3	
Note:	Die Note ergibt sich entsprechend der Gewichtung (w) aus folgenden(r) Prüfungsleistung(en): MP/KA: Die Teilnehmeranzahl der Lehrveranstaltungen in der zweiten Woche der Vorlesungszeit wird herangezogen, um frühzeitig die Art der Prüfungsleistung festzulegen. [w: 1]	

	AP: Belegarbeiten [w: 1]
Arbeitsaufwand:	Der Zeitaufwand beträgt 90h und setzt sich zusammen aus 45h Präsenzzeit und 45h Selbststudium. Letzteres umfasst die Vor- und Nachbereitung der Lehrveranstaltungen, Anfertigung der Belegarbeiten und die Prüfungsvorbereitung.


Daten:	GVERMTI. BA. Nr. 629 / Prüfungs-Nr.: 30101	Stand: 01.06.2015 	Start: SoSe 2016
Modulname:	Allgemeine Grundlagen der Vermessungs- und Instrumententechnik		
(englisch):	General Basics of Surveying and Geodetic Instruments		
Verantwortlich(e):	Donner, Ralf Ulrich / PD Dr.-Ing. habil.		
Dozent(en):	Löbel, Karl-Heinz / Dr. Ing.		
Institut(e):	Institut für Markscheidewesen und Geodäsie		
Dauer:	1 Semester		
Qualifikationsziele / Kompetenzen:	Eigenständige Bearbeitung und Lösung von elementaren vermessungstechnischen Aufgabenstellungen im Geo- und Umweltbereich		
Inhalte:	Allg. Grundlagen d. Metrologie (Fehlerarten, Fehlerbeiträge), Instrumenten- und vermessungstechnische Grundlagen (Aufbau der Instrumente für Richtungs- und Distanzmessung, geometrisches- u. trigonometrisches Nivellement, Tachymetrie, Instrumentenprüfung). Verfahren zur Bestimmung der Lage und Höhe von Festpunkten (Richtungsabriss, Vorwärts- und Rückwärtseinschnitt, Bogenschnitt, freie Stationierung, Polygonierung, GPS). Prinzipielle Verfahren der topograph. Aufnahme und Absteckung (Polar-, Orthogonalverfahren, GPS). Workflow: Messung, Auswertung, Kartograph. Darstellung.		
Typische Fachliteratur:	<p>Baumann, Eberhard: Einfache Lagemessung und Nivellement. - 5. bearb. und erw. Aufl., 1999.- 251 S, (Vermessungskunde; Bd.1: Lehrbuch für Ingenieure, ISBN 3-427-79045-2</p> <p>Baumann, Eberhard: Punktbestimmung nach Höhe und Lage, 6. bearb. Aufl., 1998, 314 S., (Vermessungskunde; Bd.2: Übungsbuch für Ingenieure), ISBN 3-427-79056-8</p> <p>Witte, Bertold: Vermessungskunde und Grundlagen der Statistik für das Bauwesen, 2006, erarb. Aufl. 2006. XIII, 678 S. 24 cm, Kartoniert/Broschiert; ISBN 978-3-87907-8, Wichmann</p> <p>Matthews , Volker : Vermessungskunde. Lage-, Höhen- und Winkel-messungen, 2003, X, 214 S. 24 cm, Kartoniert/Broschiert; ISBN 978-3-519-25252-8, Teubner</p> <p>Matthews, Volker : Vermessungskunde,1997, VIII, 212 S. m. 220 Abb., 23 cm, Kartoniert, ISBN 978-3-519-15253-8, Teubner</p>		
Lehrformen:	S1 (SS): Vorlesung (1 SWS) S1 (SS): Übung (1 SWS) S1 (SS): Praktikum (1 SWS)		
Voraussetzungen für die Teilnahme:	Empfohlen: Grundwissen der gymnasialen Oberstufe mit technischem oder naturwissenschaftlichen Profil		
Turnus:	jährlich im Sommersemester		
Voraussetzungen für die Vergabe von Leistungspunkten:	Voraussetzung für die Vergabe von Leistungspunkten ist das Bestehen der Modulprüfung. Die Modulprüfung umfasst: MP [20 bis 30 min] PVL: Vermessungstechnische Belegaufgaben PVL müssen vor Prüfungsantritt erfüllt sein bzw. nachgewiesen werden.		
Leistungspunkte:	3		
Note:	Die Note ergibt sich entsprechend der Gewichtung (w) aus folgenden(r) Prüfungsleistung(en): MP [w: 1]		
Arbeitsaufwand:	Der Zeitaufwand beträgt 90h und setzt sich zusammen aus 45h Präsenzzeit und 45h Selbststudium. Letzteres umfasst die Vor- und Nachbereitung der Lehrveranstaltung, Anfertigung der Belegaufgaben und die Prüfungsvorbereitung.		


Daten:	GMARKSC. BA. Nr. 637 / Prüfungs-Nr.: 30104	Stand: 22.12.2016 	Start: WiSe 2017
Modulname:	Allgemeine Grundlagen im Markscheidewesen		
(englisch):	General Basics of Mine-Surveying		
Verantwortlich(e):	Benndorf, Jörg / Prof. Dr.-Ing.		
Dozent(en):	Benndorf, Jörg / Prof. Dr.-Ing.		
Institut(e):	Institut für Markscheidewesen und Geodäsie		
Dauer:	1 Semester		
Qualifikationsziele / Kompetenzen:	Eigenständige Bearbeitung und Durchführung von elementaren mark-scheiderischen Aufgabenstellungen im Bergbau und im Geo- und Umweltbereich		
Inhalte:	<ul style="list-style-type: none"> • Aufgaben im Markscheidewesen • Historische Entwicklung • gesetzliche Grundlagen • Aufgaben einer Markscheideerei • Lage- und Höhenmessungen über und unter Tage • Orientierung des Grubengebäudes (Definition, Begründung der Notwendigkeit) • optische und mechanische Lotung • Teufenmessung • Richtungsübertragung durch Einrechnung • Kleinaufnahme des Grubengebäudes • eologisch-tektonische Kleinaufnahme • Bohrlochvermessung • Projektions- und Abbildungsarten bei der Anfertigung von Karten und Rissen • Bergmännisches Risswerk • tektonische Störungen • Ausrichtung gestörter Lagerstätten • Markscheiderische Betriebs- und Sicherheitskontrolle 		
Typische Fachliteratur:	Meixner, H. und Bukrinskij, A.: Markscheidewesen für Bergbaufachrichtungen. VEB Dt. Verlag für Grundstoffindustrie, Leipzig 1985 Knufinke, P.: Allgemeine Vermessungs- und Markscheidekunde. 1. Aufl., ISBN: 3-89653-530-7, Dt. Markscheiderverein e.V., Bochum, 1999; Zeitschrift: Markscheidewesen, VGE Verlag		
Lehrformen:	S1 (WS): Vorlesung (1 SWS) S1 (WS): Übung (1 SWS) S1 (WS): Praktikum (1 SWS)		
Voraussetzungen für die Teilnahme:	Empfohlen: Allgemeine Grundlagen der Vermessungs- und Instrumententechnik, 2015-06-01		
Turnus:	jährlich im Wintersemester		
Voraussetzungen für die Vergabe von Leistungspunkten:	Voraussetzung für die Vergabe von Leistungspunkten ist das Bestehen der Modulprüfung. Die Modulprüfung umfasst: MP/KA: Die Teilnehmeranzahl der Lehrveranstaltungen in der zweiten Woche der Vorlesungszeit wird herangezogen, um frühzeitig die Art der Prüfungsleistung festzulegen. (KA bei 15 und mehr Teilnehmern) [MP mindestens 20 min / KA 90 min] PVL: Belegaufgaben PVL müssen vor Prüfungsantritt erfüllt sein bzw. nachgewiesen werden.		
Leistungspunkte:	3		
Note:	Die Note ergibt sich entsprechend der Gewichtung (w) aus folgenden(r) Prüfungsleistung(en): MP/KA: Die Teilnehmeranzahl der Lehrveranstaltungen in der zweiten Woche der Vorlesungszeit wird herangezogen, um frühzeitig die Art der		


	Prüfungsleistung festzulegen. [w: 1]
Arbeitsaufwand:	Der Zeitaufwand beträgt 90h und setzt sich zusammen aus 45h Präsenzzeit und 45h Selbststudium. Letzteres umfasst die Vor- und Nachbereitung der Lehrveranstaltung, Anfertigung der Belegarbeiten und die Prüfungsvorbereitung.

Daten:	GEOINF2. BA. Nr. 529 / Prüfungs-Nr.: -	Stand: 04.06.2015 	Start: SoSe 2011
Modulname:	Angewandte Geoinformationssysteme II		
(englisch):	Applied GIS II		
Verantwortlich(e):	Benndorf, Jörg / Prof. Dr.-Ing.		
Dozent(en):	Löbel, Karl-Heinz / Dr. Ing. Benndorf, Jörg / Prof. Dr.-Ing.		
Institut(e):	Institut für Markscheidewesen und Geodäsie		
Dauer:	1 Semester		
Qualifikationsziele / Kompetenzen:	Eigenständige Anwendung von vektor- und rasterbasierten GIS-Technologien für komplexe Anwendungen im Geo- und Umweltingenieurwesen		
Inhalte:	<ul style="list-style-type: none"> • Problemorientierter Entwurf und Verwaltung von komplexen Datenbasen • GIS - Projektmanagement • Interpolation • 2½- und 3D-Modellbildung • Ausführung von verketteten raum- und sachbezogenen Datenanalysen • Netzwerkanalysen • Client/Server Konzepte • GIS und Internet • Darstellung der Ergebnisse in thematischen Karten und Präsentationen • Unterstützung komplexer Aufgabenstellungen aus den Bereichen Geotechnik, Bergbau, Markscheidewesen und Geodäsie, Bergschadenkunde, Industriearchäologie sowie im Umweltingenieurwesen 		
Typische Fachliteratur:	David Maguire, Michael Batty, Michael Goodchild: GIS, Spatial Analysis, and Modeling. ISBN: 1-58948-130-5; The ESRI Guide to GIS Analysis, Volume 1 - Geographic Patterns and Relationships. ISBN: 1-879102-06-4, Volume 2 - Spatial Measurements and Statistics. ISBN: 1-58948-116-X; Josef Fürst: GIS in Hydrologie und Wasserwirtschaft, ISBN 978-3-87907-413-6; Wolfgang Liebig, Jörg Schaller (Hrsg.) : ArcView GIS - GIS-Arbeitsbuch, ISBN 978-3-87907-346-7; Peter Fischer-Stabel (Hrsg.):Umweltinformationssysteme, ISBN 978-3-87907-423-5; Franz-Josef Behr: Strategisches GIS-Management - Grundlagen, System-einführung und Betrieb, ISBN 978-3-87907-350-4; Thomas Brinkhoff: Geodatenbanksysteme in Theorie und Praxis, ISBN 978-3-87907-433-4		
Lehrformen:	S1 (SS): Vorlesung (1 SWS) S1 (SS): Sowohl Übung als auch Praktikum / Übung (2 SWS)		
Voraussetzungen für die Teilnahme:	Obligatorisch: Grundlagen der Geoinformationssysteme, 2014-06-16 oder Angewandte Geoinformationssysteme I, 2009-09-22 Abschluss eines der genannten Module.		
Turnus:	jährlich im Sommersemester		
Voraussetzungen für die Vergabe von Leistungspunkten:	Voraussetzung für die Vergabe von Leistungspunkten ist das Bestehen der Modulprüfung. Die Modulprüfung umfasst: MP [20 bis 30 min] AP: Beleg		


Leistungspunkte:	5
Note:	Die Note ergibt sich entsprechend der Gewichtung (w) aus folgenden(r) Prüfungsleistung(en): MP [w: 2] AP: Beleg [w: 3]
Arbeitsaufwand:	Der Zeitaufwand beträgt 150h und setzt sich zusammen aus 45h Präsenzzeit und 105h Selbststudium. Letzteres umfasst die Vor- und Nachbereitung der Lehrveranstaltungen, die Anfertigung einer Belegarbeit und die Prüfungsvorbereitung.


Daten:	ANGEOPH. BA. Nr. 486 / Prüfungs-Nr.: 32601	Stand: 29.07.2011 	Start: WiSe 2011
Modulname:	Angewandte Geophysik		
(englisch):	Applied Geophysics		
Verantwortlich(e):	Buske, Stefan / Prof. Dr.		
Dozent(en):	Buske, Stefan / Prof. Dr.		
Institut(e):	Institut für Geophysik und Geoinformatik		
Dauer:	1 Semester		
Qualifikationsziele / Kompetenzen:	Ziel des Moduls ist es, den Nebenfächern einen Überblick über die in der Geophysik gängigen Prospektionsverfahren der angewandten Geophysik zu geben. Nach Abschluss des Moduls sollen die Studierenden die Eignung der verschiedenen Verfahren für konkrete Anwendungen sowie deren Vor-/Nachteile und Aussagekraft beurteilen können.		
Inhalte:	Einführung (Ziele geophysikalischer Prospektion, etc.); Methoden (Gravimetrie, Magnetik, Geoelektrik, Elektromagnetik, Georadar, Seismik, Bohrlochgeophysik) und für jede dieser Methoden: Grundlagen, Messgeräte und -anordnungen, Auswerteverfahren, Anwendungsbeispiele.		
Typische Fachliteratur:	Telford, et al., 1978, Applied Geophysics, University of Cambridge Press, Sheriff & Geldart, Exploration Seismology, University of Cambridge Press.		
Lehrformen:	S1 (WS): Vorlesung (2 SWS) S1 (WS): Übung (1 SWS)		
Voraussetzungen für die Teilnahme:	Empfohlen: Höhere Mathematik I für naturwissenschaftliche Studiengänge. 2014-06-01 Höhere Mathematik II für naturwissenschaftliche Studiengänge. 2014-06-01 Physik für Naturwissenschaftler I, 2012-05-10		
Turnus:	jährlich im Wintersemester		
Voraussetzungen für die Vergabe von Leistungspunkten:	Voraussetzung für die Vergabe von Leistungspunkten ist das Bestehen der Modulprüfung. Die Modulprüfung umfasst: KA [90 min] AP: Anfertigung von Übungsprotokollen		
Leistungspunkte:	4		
Note:	Die Note ergibt sich entsprechend der Gewichtung (w) aus folgenden(r) Prüfungsleistung(en): KA [w: 1] AP: Anfertigung von Übungsprotokollen [w: 1]		
Arbeitsaufwand:	Der Zeitaufwand beträgt 120h und setzt sich zusammen aus 45h Präsenzzeit und 75h Selbststudium. Letzteres umfasst die Vor- und Nachbereitung der Vorlesungen, die Anfertigung der Übungsprotokolle sowie die Prüfungsvorbereitung.		

Daten:	ARBSI. BA. Nr. 630 / Prüfungs-Nr.: 31705	Stand: 16.11.2010 	Start: SoSe 2011
Modulname:	Arbeitssicherheit		
(englisch):	Occupational Safety and Health		
Verantwortlich(e):	Drebenstedt, Carsten / Prof. Dr.		
Dozent(en):	Gaßner, Wolfgang / Dipl.-Ing.		
Institut(e):	Institut für Bergbau und Spezialtiefbau		
Dauer:	1 Semester		
Qualifikationsziele / Kompetenzen:	Den Studierenden sollen Grundkenntnisse der Arbeitssicherheit sowie wichtige Informationen über die gesetzliche Unfallversicherung, das Verhalten bei Unfällen, die Prävention von Arbeits- und Wegeunfällen sowie von Berufskrankheiten vermittelt werden.		
Inhalte:	<ul style="list-style-type: none"> • Grundlagen der Arbeitssicherheit • Sozialversicherungssysteme/ -recht • Gefahren + Mensch = Gefährdung • Gefahren: Lärm, Stäube, Dämpfe, Gase, mech. Schwingungen, opt. Wellen, el. Wellen + Felder, ionisierende Strahlung • Gefahrenminimierungsansätze, z.B. TOP: T-Technik, O-Organisation, P-Person • Motivation zu arbeitssicherem und gesundheitsbewusstem Verhalten • Arbeitssicherheit und Gesundheitsschutz in der betrieblichen Praxis 		
Typische Fachliteratur:	Skiba, R.: Handbuch der Arbeitssicherheit, Erich Schmidt Verlag, Vorlesungsumdrucke		
Lehrformen:	S1 (SS): Führungspraxis in der Arbeitssicherheit / Vorlesung (2 SWS) S1 (SS): HSE - Praktikum incl. Exkursion / Praktikum (1 SWS)		
Voraussetzungen für die Teilnahme:	Empfohlen: Keine		
Turnus:	jährlich im Sommersemester		
Voraussetzungen für die Vergabe von Leistungspunkten:	Voraussetzung für die Vergabe von Leistungspunkten ist das Bestehen der Modulprüfung. Die Modulprüfung umfasst: KA [90 min]		
Leistungspunkte:	3		
Note:	Die Note ergibt sich entsprechend der Gewichtung (w) aus folgenden(r) Prüfungsleistung(en): KA [w: 1]		
Arbeitsaufwand:	Der Zeitaufwand beträgt 90h und setzt sich zusammen aus 45h Präsenzzeit und 45h Selbststudium. Letzteres umfasst die Vor- und Nachbereitung der Lehrveranstaltung sowie die Klausurvorbereitung.		


Daten:	AUSGLR. BA. Nr. 635 / Prüfungs-Nr.: -	Stand: 01.06.2015 	Start: SoSe 2016
Modulname:	Ausgleichsrechnung		
(englisch):	Adjustment Theory		
Verantwortlich(e):	Donner, Ralf Ulrich / PD Dr.-Ing. habil.		
Dozent(en):	Donner, Ralf Ulrich / PD Dr.-Ing. habil.		
Institut(e):	Institut für Markscheidewesen und Geodäsie		
Dauer:	1 Semester		
Qualifikationsziele / Kompetenzen:	Verständnis und sachgerechte Anwendung der Fehlertheorie. Praktisches Beherrschen der Ausgleichsrechnung für Routinefälle unter Nutzung einschlägiger Software sowie für individuelle Ingenieuraufgaben. Sichere Beherrschung v. Schätzverfahren u. Interpretation von Genauigkeitsangaben.		
Inhalte:	<ul style="list-style-type: none"> • Fehlerlehre <ul style="list-style-type: none"> ◦ Fehlerarten ◦ Genauigkeitsmaße von Geodaten ◦ Korrelation ◦ Fehlerfortpflanzung • Ausgleichung direkter und vermittelnder Beobachtungen mit und ohne Bedingungen zwischen den Unbekannten • Ausgleichung korrelierter Beobachtungen • Aufstellen von Beobachtungsgleichungen und deren Linearisierung • Berechnung von Genauigkeitsmaßen • Zuverlässigkeit geodätischer Netze <ul style="list-style-type: none"> ◦ Redundanz ◦ innere und äußere Zuverlässigkeit 		
Typische Fachliteratur:	Niemeier, W.: Ausgleichsrechnung. Berlin [u.a.] Fröhlich, H.: Computerunterstützte Übungen zur Ausgleichsrechnung Reißmann, G.: Die Ausgleichsrechnung		
Lehrformen:	S1 (SS): Vorlesung (2 SWS) S1 (SS): Übung (1 SWS)		
Voraussetzungen für die Teilnahme:	Empfohlen: Fähigkeit und Möglichkeit zur Erstellung einfacher Computerprogramme ist notwendig. Empfohlen wird die vorherige Teilnahme an Einführungskursen in "Mathematica".		
Turnus:	jährlich im Sommersemester		
Voraussetzungen für die Vergabe von Leistungspunkten:	Voraussetzung für die Vergabe von Leistungspunkten ist das Bestehen der Modulprüfung. Die Modulprüfung umfasst: MP [20 min] PVL: Belege PVL: Schriftliche Leistungskontrolle [240 min] PVL müssen vor Prüfungsantritt erfüllt sein bzw. nachgewiesen werden.		
Leistungspunkte:	4		
Note:	Die Note ergibt sich entsprechend der Gewichtung (w) aus folgenden(r) Prüfungsleistung(en): MP [w: 1]		
Arbeitsaufwand:	Der Zeitaufwand beträgt 120h und setzt sich zusammen aus 45h Präsenzzeit und 75h Selbststudium. Letzteres umfasst die Bearbeitung der Übungsaufgaben und der Prüfungsvorbereitung.		

Daten:	MBERGRE. MA. Nr. 2004 / Prüfungs-Nr.: 32501	Stand: 29.07.2011	Start: WiSe 2009
Modulname:	Bergrecht		
(englisch):	Mining Law		
Verantwortlich(e):	Schmidt, Reinhard / Prof.		
Dozent(en):	Schmidt, Reinhard / Prof.		
Institut(e):	Institut für Bergbau und Spezialtiefbau		
Dauer:	1 Semester		
Qualifikationsziele / Kompetenzen:	Den Studierenden sollen Grundkenntnisse des Bergrechts, sowie wichtige Informationen über eigene Verantwortung, Rechte und Pflichten, den Bergbau betreffend, vermittelt werden.		
Inhalte:	<ol style="list-style-type: none"> 1. Einführung in das Bergrecht : Rechtsordnung, privates, öffentliches und Verwaltungsrecht; Stellung des Bergrechts im Rechtssystem, Geschichte des Bergrechts, Bergbau als öffentliches Interesse im Umfeld anderer öffentlicher Interessen. 2. Bundesberggesetz: Zweck und Geltungsbereich, Begriffsbestimmungen, Besonderheiten im Beitrittsgebiet. 3. Berechtsamtwesen: (Berechtsame = Bergbauberechtigungen) Einteilung der Bodenschätze, Bergbauberechtigungen. 4. Rechtsvorschriften ü. d. Aufsuchung, Gewinnung u. Aufbereitung: Betriebsplan, Verantwortliche Personen, Markscheidewesen. 5. Bergverordnungen: Ermächtigungen, wichtige Bergverordnungen des Bundes und der Länder, Vorschriften außerhalb des Geltungsbereiches des BBergG. 6. Bergaufsicht: Zuständigkeit, Grundsätze, Allgemeine Befugnisse und Pflichten, System der Bergaufsicht in der Bundesrepublik Deutschland. 7. Sonstige Vorschriften des Bundesberggesetzes: Grundabtretung, Bergschäden, Baubeschränkungen, öffentliche Verkehrsanlagen, Untergrundspeicherung, Bohrungen, sonstige Tätigkeiten und Einrichtungen. 		
Typische Fachliteratur:	Bundesberggesetz vom 13. August 1980 mit Verordnung über die Umweltverträglichkeitsprüfung bergbaulicher Vorhaben vom 13. Juli 1990 und Einigungsvertragsgesetz vom 23.09.1990, 10. Aufl., Essen 2002; Bergverordnung für alle bergbaulichen Bereiche (Allg. Bundesbergverordnung – ABergV) vom 23. Oktober 1995, Essen 1995		
Lehrformen:	S1 (WS): Vorlesung (2 SWS)		
Voraussetzungen für die Teilnahme:	Empfohlen: Keine		
Turnus:	jährlich im Wintersemester		
Voraussetzungen für die Vergabe von Leistungspunkten:	Voraussetzung für die Vergabe von Leistungspunkten ist das Bestehen der Modulprüfung. Die Modulprüfung umfasst: KA [90 min]		
Leistungspunkte:	3		
Note:	Die Note ergibt sich entsprechend der Gewichtung (w) aus folgenden(r) Prüfungsleistung(en): KA [w: 1]		
Arbeitsaufwand:	Der Zeitaufwand beträgt 90h und setzt sich zusammen aus 30h Präsenzzeit und 60h Selbststudium. Letzteres umfasst Vor- und Nachbereitung der Lehrveranstaltung, Literaturstudium sowie Prüfungsvorbereitung für die Klausurarbeit.		

Daten:	MBERGW2. BA. Nr. 2036 / Prüfungs-Nr.: 61417	Stand: 14.03.2016 	Start: WiSe 2016
Modulname:	Bergwirtschaftslehre		
(englisch):	Mining Economics		
Verantwortlich(e):	Schönfelder, Bruno / Prof. Dr.		
Dozent(en):	Dietze, Torsten / Prof. Dr.		
Institut(e):	Institut für Bergbau und Spezialtiefbau Professur für Allgemeine Volkswirtschaftslehre		
Dauer:	2 Semester		
Qualifikationsziele / Kompetenzen:	Die Studierenden sollen befähigt werden, ökonomische Zusammenhänge im Bereich der Bergwirtschaftslehre und der Lagerstättenwirtschaft zu erkennen, zu verstehen und zu analysieren.		
Inhalte:	<p>Im Rahmen dieser Veranstaltung werden Inhalte der Bergwirtschaftslehre thematisiert. Im Vordergrund stehen damit die Themen Lagerstätten, Projekt- und Unternehmensbewertung, optimale Betriebsgröße sowie Anlagenwirtschaft und Kostenrechnung in Bergbaubetrieben.</p> <p>Weitere Themen sind mineralische Rohstoffe als begrenzte Naturressourcen, ihre Vorkommen, Verfügbarkeit, Bewertung und Klassifikation, Märkte, Preise und Handel, Rohstoffvorsorge und Rohstoffsicherung sowie die Lagerstätte als spezieller Produktionsfaktor eines Bergbauunternehmens.</p>		
Typische Fachliteratur:	<p>Slaby, D., Wilke, F. L.: Bergwirtschaftslehre Teil I – Wirtschaftslehre der mineralischen Rohstoffe und der Lagerstätten, Verlag der TU BAF, Freiberg 2005;</p> <p>Slaby, D. Wilke, F. L.: Bergwirtschaftslehre Teil II – Wirtschaftslehre der Bergbauunternehmen und der Bergbaubetriebe, Verlag der TU BAF, Freiberg 2006;</p> <p>Wahl, S. von: Bergwirtschaft Band I – III (Hrsg. Von Wahl), Verlag Glückauf GmbH, Essen 1991</p>		
Lehrformen:	<p>S1 (WS): Vorlesung (2 SWS)</p> <p>S2 (SS): Vorlesung (2 SWS)</p>		
Voraussetzungen für die Teilnahme:	Empfohlen: Keine		
Turnus:	jährlich im Wintersemester		
Voraussetzungen für die Vergabe von Leistungspunkten:	Voraussetzung für die Vergabe von Leistungspunkten ist das Bestehen der Modulprüfung. Die Modulprüfung umfasst: KA [90 min]		
Leistungspunkte:	6		
Note:	Die Note ergibt sich entsprechend der Gewichtung (w) aus folgenden(r) Prüfungsleistung(en): KA [w: 1]		
Arbeitsaufwand:	Der Zeitaufwand beträgt 180h und setzt sich zusammen aus 60h Präsenzzeit und 120h Selbststudium. Letzteres umfasst die Vor- und Nachbereitung der Lehrveranstaltung, sowie die Klausurvorbereitung.		


Daten:	BODBEWB. BA. Nr. 646 / Stand: 15.02.2017  Prüfungs-Nr.: -	Start: WiSe 2017
Modulname:	Bodenbewegungs- und Bergschadenlehre	
(englisch):	Mining Induced Ground Movement and Subsidence Engineering	
Verantwortlich(e):	Benndorf, Jörg / Prof. Dr.-Ing.	
Dozent(en):	Benndorf, Jörg / Prof. Dr.-Ing.	
Institut(e):	Institut für Markscheidewesen und Geodäsie	
Dauer:	1 Semester	
Qualifikationsziele / Kompetenzen:	Komplexe Bearbeitung bergschadenkundlicher Probleme im Bergbau	
Inhalte:	<ul style="list-style-type: none"> • Bodenbewegungselemente (nach DIN 21917) • Trogformen für flache und steile Lagerung • stetige und unetige Boden- und Gebirgsbewegungen • Messungen nach §125 des Bundesberggesetzes • Planung betrieblicher Messungen und deren zeiträumliche Analyse • Moderne Vorausberechnungsverfahren • Verfahren mit Gaußscher Einflussfunktion • Prognosen bei unertägiger Förderung flüssiger, gasförmiger und fester Rohstoffe bei Grundwasserabsenkung und -wiederanstieg und bei Grubenwasseranstieg, Tagesbrüche bei oberflächen-nahem Abbau • Bergrechtliche Regelungen von Bergschäden • Bergschadenarten <ul style="list-style-type: none"> ◦ Bergschäden an Gebäuden ◦ Industrie-, Verkehrs- und Versorgungsanlagen ◦ Vernässungen und Vorflutstörungen ◦ Pseudobergschäden • Bergschadenmindernde Abbauplanung <ul style="list-style-type: none"> ◦ Einfluss des Zuschnittes, der Durchbauung, der Abbaugeschwindigkeit und des Abbaustillstandes ◦ mögliche Objektsicherungen ◦ Bestimmung von Sicherheitspfeilern ◦ Bestimmung von Minderwerten 	
Typische Fachliteratur:	Kratzsch, Helmut: Bergschadenkunde. 4. Aufl., 2004, 873 S., ISBN 3-00-001661-9; Whittaker, B.N., Reddish D.J.: Subsidence. -Occurrence, Prediction and Control, 1989, 528 S., ISBN 0-444-87274-4; Dzegniuk, B., Fenk, J., Pielok, J. : Analyse und Prognose von Boden und Gebirgsbewegungen im Flözbergbau. 1987,105 S., ISBN 0071-9390; Fachzeitschriften: Markscheidewesen, Glückauf-Forschungshefte, Geotechnik,	
Lehrformen:	S1 (WS): Vorlesung (3 SWS) S1 (WS): Übung (1 SWS)	
Voraussetzungen für die Teilnahme:	Empfohlen: Allgemeine Grundlagen der Bergschadenlehre, 2017-01-24	
Turnus:	jährlich im Wintersemester	
Voraussetzungen für die Vergabe von Leistungspunkten:	Voraussetzung für die Vergabe von Leistungspunkten ist das Bestehen der Modulprüfung. Die Modulprüfung umfasst: MP [20 bis 30 min] AP: 3 Belegaufgaben	
Leistungspunkte:	4	
Note:	Die Note ergibt sich entsprechend der Gewichtung (w) aus folgenden(r) Prüfungsleistung(en): MP [w: 2]	


	AP: 3 Belegaufgaben [w: 1]
Arbeitsaufwand:	Der Zeitaufwand beträgt 120h und setzt sich zusammen aus 60h Präsenzzeit und 60h Selbststudium. Letzteres umfasst die Vor- und Nachbereitung der Lehrveranstaltungen, die Anfertigung der Belegarbeiten und die Prüfungsvorbereitung.


Daten:	BO. BA. Nr. 1009 / Prüfungs-Nr.: -	Stand: 01.06.2015 	Start: SoSe 2016
Modulname:	Bodenordnung		
(englisch):	Town and Country Planning		
Verantwortlich(e):	Benndorf, Jörg / Prof. Dr.-Ing.		
Dozent(en):	Portsch, Anja / Dipl.-Ing. Verm.Ass.		
Institut(e):	Institut für Markscheidewesen und Geodäsie		
Dauer:	1 Semester		
Qualifikationsziele / Kompetenzen:	Die Studierenden kennen die Techniken der Bodenbewirtschaftung, der Bodenordnung und der Bodenbewertung, sie können diesbezügliche Aufgabenstellungen lösen, Lösungswege fachlich vertreten und gegenüber Dritten verbal oder in schriftlicher Form verteidigen.		
Inhalte:	Das Eigentum: Art 14 GG. Grundlagen der Wertermittlung (Begriffe, Gutachterausschuss, Kaufpreissammlung, u. a.), Wertermittlungsverfahren national und international, Bodenrichtwerte, Bewertung von dinglichen Rechten; Instrumente der Dorf- und Stadtentwicklung; Instrumente und Verfahren der Bodenordnung in Stadt (nach BauGB) und im ländlichen Raum (nach FlurbG), Bauordnungen und Bauvorlagen;		
Typische Fachliteratur:	BauGB, FlurbG, VwVfG, VwGO, GBR, BGB, SW-RL, WertR, NKR		
Lehrformen:	S1 (SS): Vorlesung (2 SWS) S1 (SS): Übung (1 SWS)		
Voraussetzungen für die Teilnahme:	Empfohlen: Vorkenntnisse öffentliches und privates Recht		
Turnus:	jährlich im Sommersemester		
Voraussetzungen für die Vergabe von Leistungspunkten:	Voraussetzung für die Vergabe von Leistungspunkten ist das Bestehen der Modulprüfung. Die Modulprüfung umfasst: MP [20 min] AP: Belegarbeit		
Leistungspunkte:	4		
Note:	Die Note ergibt sich entsprechend der Gewichtung (w) aus folgenden(r) Prüfungsleistung(en): MP [w: 2] AP: Belegarbeit [w: 1]		
Arbeitsaufwand:	Der Zeitaufwand beträgt 120h und setzt sich zusammen aus 45h Präsenzzeit und 75h Selbststudium. Letzteres umfasst die Vor- und Nachbereitung der Lehrveranstaltung und die Prüfungsvorbereitung.		


Daten:	DIPARMS. MA. Nr. 651 / Prüfungs-Nr.: -	Stand: 15.06.2015	Start: SoSe 2015
Modulname:	Diplomarbeit Markscheidewesen und Angewandte Geodäsie		
(englisch):	Diploma Thesis Mine Surveying and Applied Geodesy		
Verantwortlich(e):	Benndorf, Jörg / Prof. Dr.-Ing.		
Dozent(en):			
Institut(e):	Institut für Markscheidewesen und Geodäsie		
Dauer:	5 Monat(e)		
Qualifikationsziele / Kompetenzen:	<p>Die Studierenden sollen die Fähigkeit erwerben, an Hand einer konkreten Aufgabenstellung aus einem Anwendungs- oder Forschungsgebiet der Gebiete Markscheidewesen und Geodäsie unter forschungsnahen Bedingungen wissenschaftliche Methoden anzuwenden, ihre Ergebnisse kritisch zu analysieren und zu bewerten und als wissenschaftliche Arbeit zu präsentieren und zu verteidigen. Die Diplomarbeit ist eine Prüfungsarbeit, die die wissenschaftliche Ausbildung abschließt. Sie dient dem Nachweis, dass die Studierenden in der Lage sind, Probleme aus dem Fachgebiet selbstständig mit wissenschaftlichen Methoden zu bearbeiten.</p>		
Inhalte:	<p>Anfertigung einer wissenschaftlichen Publikation im Range einer Diplomarbeit. Im Einzelnen:</p> <ul style="list-style-type: none"> • Analyse der Aufgabenstellung, • Konzeption eines Arbeitsplanes; • Recherche zum Stand von Wissenschaft und Technik; • Einarbeiten in die anzuwendenden Methoden, • Durchführung und Auswertung von Labor- und in situ-Beobachtungen oder Simulationen, • Wissenschaftliche Analyse der Ergebnisse, • Zusammenfassung • sowie gegebenenfalls Verallgemeinerung der Ergebnisse. <p>Anfertigung einer ingenieurwissenschaftlichen Arbeit gemäß der Richtlinie für die Gestaltung von wissenschaftlichen Arbeiten an der TU Bergakademie Freiberg in der jeweils gültigen Fassung und Verteidigung in einem Kolloquium (25minütigen Vortrag mit anschließender Diskussion).</p>		
Typische Fachliteratur:	<p>Richtlinie für die Gestaltung von wissenschaftlichen Arbeiten an der TU Bergakademie Freiberg in der jeweils gültigen Fassung. DIN 1422, Teil 4 (08/1985). DIN-Taschenbuch 111- Vermessungswesen. Beuth, ISBN 3-410-13498-0; Themenspezifische Fachliteratur.</p>		
Lehrformen:	S1: Abschlussarbeit		
Voraussetzungen für die Teilnahme:	Obligatorisch: Nachweis des erfolgreichen Abschlusses aller im Studienplan geforderten Pflicht- und Wahlpflichtmodule des Studienganges		
Turnus:	ständig		
Voraussetzungen für die Vergabe von Leistungspunkten:	Voraussetzung für die Vergabe von Leistungspunkten ist das Bestehen der Modulprüfung. Die Modulprüfung umfasst: AP*: Schriftliche Arbeit AP*: Verteidigung (25 min) und anschließender Diskussion * Bei Modulen mit mehreren Prüfungsleistungen muss diese Prüfungsleistung bestanden bzw. mit mindestens "ausreichend" (4,0) bewertet sein.		
Leistungspunkte:	30		


Note:	<p>Die Note ergibt sich entsprechend der Gewichtung (w) aus folgenden(r) Prüfungsleistung(en): AP*: Schriftliche Arbeit [w: 2] AP*: Verteidigung (25 min) und anschließender Diskussion [w: 1]</p> <p>* Bei Modulen mit mehreren Prüfungsleistungen muss diese Prüfungsleistung bestanden bzw. mit mindestens "ausreichend" (4,0) bewertet sein.</p>
Arbeitsaufwand:	<p>Der Zeitaufwand beträgt 900h und setzt sich zusammen aus 0h Präsenzzeit und 900h Selbststudium. Er umfasst die Zeiten für das Erstellen der Diplomarbeit und die Vorbereitung auf die Präsentation im Rahmen eines Kolloquiums.</p>


Daten:	DEUMWR. BA. Nr. 393 / Prüfungs-Nr.: 61517	Stand: 15.07.2016 	Start: WiSe 2016
Modulname:	Einführung in das Deutsche und Europäische Umweltrecht		
(englisch):	Introduction to National and European Environmental Law		
Verantwortlich(e):	Jaeckel, Liv / Prof.		
Dozent(en):	Albrecht, Maria		
Institut(e):	Professur für Öffentliches Recht		
Dauer:	1 Semester		
Qualifikationsziele / Kompetenzen:	Den Studenten werden die Grundlagen des Umweltrechtes unter Einbeziehung einfacher Fälle erläutert. Sie werden in die Lage versetzt, Zusammenhänge zu verstehen und anhand von Fällen nachzuvollziehen.		
Inhalte:	Im Rahmen der Vorlesung werden zunächst die allgemeinen völkerrechtlichen, europarechtlichen und verfassungsrechtlichen Grundlagen des Umweltrechts und die umweltrechtlichen Grundprinzipien erläutert. Dann folgt eine Darstellung wichtiger einzelner Teile des öffentlichen Umweltrechts.		
Typische Fachliteratur:	Michael Kloepfer, Umweltschutzrecht, Beck Verlag Peter-Christoph Storm, Umweltrecht Einführung, Erich Schmidt Verlag		
Lehrformen:	S1 (WS): Vorlesung (2 SWS)		
Voraussetzungen für die Teilnahme:	Empfohlen: Öffentliches Recht, 2016-07-14		
Turnus:	jährlich im Wintersemester		
Voraussetzungen für die Vergabe von Leistungspunkten:	Voraussetzung für die Vergabe von Leistungspunkten ist das Bestehen der Modulprüfung. Die Modulprüfung umfasst: KA [90 min]		
Leistungspunkte:	3		
Note:	Die Note ergibt sich entsprechend der Gewichtung (w) aus folgenden(r) Prüfungsleistung(en): KA [w: 1]		
Arbeitsaufwand:	Der Zeitaufwand beträgt 90h und setzt sich zusammen aus 30h Präsenzzeit und 60h Selbststudium.		


Daten:	EINFOER. BA. Nr. 608 / Prüfungs-Nr.: 61511	Stand: 15.07.2016 	Start: SoSe 2017
Modulname:	Einführung in das öffentliche Recht (für Nicht-Ökonomen)		
(englisch):	Introduction to Public Law (for Non-Economists)		
Verantwortlich(e):	Jaeckel, Liv / Prof.		
Dozent(en):	Handschuh, Andreas / Dr. Jaeckel, Liv / Prof.		
Institut(e):	Professur für Öffentliches Recht		
Dauer:	1 Semester		
Qualifikationsziele / Kompetenzen:	Ziel der Vorlesung ist es den Studierenden grundlegende Kenntnisse im Verfassungsrecht und Verwaltungsrecht zu vermitteln. Sie sollen Ansätze von juristischen Problemlösungen und Kerngebiete des öffentlichen Rechts kennen lernen und beurteilen können.		
Inhalte:	Ziel der Vorlesung ist es, eine Einführung in das öffentliche Recht zu geben. Ihr Gegenstand ist das deutsche Verfassungs- und Verwaltungsrecht. Zunächst wird ein Einblick in das Wesen und die Bedeutung der Grundrechte vermittelt. Dann werden die Verfassungsprinzipien des föderalen, republikanischen und demokratischen Sozial- und Rechtsstaates sowie die Bildung und Funktion der Verfassungsorgane behandelt. Schließlich werden Grundsätze, Aufbau, Verfahren und Handlungsformen der Verwaltung beschrieben.		
Typische Fachliteratur:	Aktuelle Literaturhinweise werden zu Beginn der Veranstaltung bekanntgegeben.		
Lehrformen:	S1 (SS): Vorlesung (2 SWS)		
Voraussetzungen für die Teilnahme:	Empfohlen: Keine		
Turnus:	jährlich im Sommersemester		
Voraussetzungen für die Vergabe von Leistungspunkten:	Voraussetzung für die Vergabe von Leistungspunkten ist das Bestehen der Modulprüfung. Die Modulprüfung umfasst: KA [90 min]		
Leistungspunkte:	3		
Note:	Die Note ergibt sich entsprechend der Gewichtung (w) aus folgenden(r) Prüfungsleistung(en): KA [w: 1]		
Arbeitsaufwand:	Der Zeitaufwand beträgt 90h und setzt sich zusammen aus 30h Präsenzzeit und 60h Selbststudium.		

Daten:	TBUT. BA. Nr. 1001 / Prüfungs-Nr.: 31709	Stand: 10.02.2016 	Start: WiSe 2016
Modulname:	Einführung in den Bergbau unter Tage für Nebenhörer		
(englisch):	Fundamentals of Underground Mining Engineering		
Verantwortlich(e):	Mischo, Helmut / Prof. Dr.-Ing.		
Dozent(en):	Mischo, Helmut / Prof. Dr.-Ing. Weyer, Jürgen / Dr.-Ing.		
Institut(e):	Institut für Bergbau und Spezialtiefbau		
Dauer:	1 Semester		
Qualifikationsziele / Kompetenzen:	<ul style="list-style-type: none"> • Kennenlernen der Teilprozesse im Bergbau • Beschreibung, Analyse und Bewertung bedeutender Abbauverfahren und Aus- und Vorrichtung • Verstehen der Teilprozesse Gewinnung, Förderung, Ausbau, Versatz und Bewetterung 		
Inhalte:	<ul style="list-style-type: none"> • Abstimmung der Teilprozesse im Bergbau unter Tage • Gegenseitige Abhängigkeiten • Technologische Ketten • Größenordnungen Betriebsgröße • Abteilungsgrößen • Gewinnungs- und Förderleistungen • Auswahlkriterien für Ausrüstungen • Organisation der Prozesse 		
Typische Fachliteratur:	Lehrbücher Bergbaukunde (Reuther, SME); Lehrbücher Bergbautechnologie, Das kleine Bergbaulexikon		
Lehrformen:	S1 (WS): Vorlesung (2 SWS) S1 (WS): Praktikum (1 SWS)		
Voraussetzungen für die Teilnahme:	Empfohlen: Keine		
Turnus:	jährlich im Wintersemester		
Voraussetzungen für die Vergabe von Leistungspunkten:	Voraussetzung für die Vergabe von Leistungspunkten ist das Bestehen der Modulprüfung. Die Modulprüfung umfasst: MP/KA (KA bei 11 und mehr Teilnehmern) [MP mindestens 30 min / KA 90 min] Die Teilnehmeranzahl der Lehrveranstaltungen in der zweiten Woche der Vorlesungszeit wird herangezogen, um frühzeitig die Art der Prüfungsleistung festzulegen.		
Leistungspunkte:	4		
Note:	Die Note ergibt sich entsprechend der Gewichtung (w) aus folgenden(r) Prüfungsleistung(en): MP/KA [w: 1]		
Arbeitsaufwand:	Der Zeitaufwand beträgt 120h und setzt sich zusammen aus 45h Präsenzzeit und 75h Selbststudium.		


Daten:	ENGTB. BA. Nr. 723 / Prüfungs-Nr.: -	Stand: 24.02.2014 	Start: WiSe 2014
Modulname:	Einführung in die Fachsprache Englisch für Geowissenschaften (Geotechnik und Bergbau)		
(englisch):	English for Specific Purposes/Geotechnics and Mining		
Verantwortlich(e):	Löttsch, Karin		
Dozent(en):	Löttsch, Karin Leeder-Kamanda, Ramatu		
Institut(e):	Fachsprachenzentrum		
Dauer:	2 Semester		
Qualifikationsziele / Kompetenzen:	Der Teilnehmer erwirbt grundlegende Fertigkeiten der schriftlichen und mündlichen Kommunikation in der Fachsprache, einschließlich eines allgemeinwissenschaftlichen und fachspezifischen Wortschatzes sowie fachsprachlicher Grundstrukturen und translatorischer Fertigkeiten.		
Inhalte:	<ul style="list-style-type: none"> • Structure and Composition of the Earth • Elements and Compounds • Boiling and Melting; Minerals • Rock Types/Classification and Properties • Geologic Cycle and Subcycles • Internal and External Processes • Atmosphere • Ozone Layer • Moisture and Relative Humidity • Deposits 		
Typische Fachliteratur:	English for Geosciences, 1st and 2nd semester, Language Centre TU Bergakademie Freiberg 2011		
Lehrformen:	S1 (WS): Mit Nutzung des Sprachlabors / Übung (2 SWS) S2 (SS): Mit Nutzung des Sprachlabors / Übung (2 SWS)		
Voraussetzungen für die Teilnahme:	Empfohlen: Kenntnisse der gymnasialen Oberstufe bzw. der Stufe UNiCert II		
Turnus:	jährlich im Wintersemester		
Voraussetzungen für die Vergabe von Leistungspunkten:	Voraussetzung für die Vergabe von Leistungspunkten ist das Bestehen der Modulprüfung. Die Modulprüfung umfasst: KA: Im Sommersemester [90 min] PVL: Aktive Teilnahme am Unterricht (mind. 80%) bzw. adäquate Leistung PVL müssen vor Prüfungsantritt erfüllt sein bzw. nachgewiesen werden.		
Leistungspunkte:	4		
Note:	Die Note ergibt sich entsprechend der Gewichtung (w) aus folgenden(r) Prüfungsleistung(en): KA: Im Sommersemester [w: 1]		
Arbeitsaufwand:	Der Zeitaufwand beträgt 120h und setzt sich zusammen aus 60h Präsenzzeit und 60h Selbststudium. Letzteres umfasst die Vor-und Nachbereitung der Lehrveranstaltung sowie die Klausurvorbereitung.		


Daten:	EININFO. BA. Nr. 546 / Prüfungs-Nr.: 11404	Stand: 02.06.2009 	Start: WiSe 2009
Modulname:	Einführung in die Informatik		
(englisch):	Introduction to Computer Science		
Verantwortlich(e):	Jung, Bernhard / Prof. Dr.-Ing.		
Dozent(en):	Fiedler, Katja / Dr.		
Institut(e):	Institut für Informatik		
Dauer:	1 Semester		
Qualifikationsziele / Kompetenzen:	<ol style="list-style-type: none"> 1. Kenntnisse über grundlegende Methoden der Informatik 2. Verständnis der Konzepte der Programmierung 3. Befähigung zur Einordnung von Aufgabenstellungen der Informationstechnologie 		
Inhalte:	<p>Prinzipien und Konzepte der Informatik werden vorgestellt: Aufbau von modernen Computersystemen, Informationsdarstellung im Computer, Programmiersprachen, Algorithmen. Eine Einführung in die Programmierung erfolgt am Beispiel einer prozeduralen Sprache: Datenstrukturen, Kontrollstrukturen, Abstraktionsprinzipien, Software-Technik. Die Veranstaltung wird abgerundet durch einen kurzen Überblick über diverse Komponenten moderner informationstechnologischer Systeme wie WWW und Datenbanken sowie ausgewählten Themen der Angewandten Informatik.</p>		
Typische Fachliteratur:	<p>G. Pomberger & H. Dobler. Algorithmen und Datenstrukturen – Eine systematische Einführung in die Programmierung. Pearson Studium. 2008.</p> <p>H. Herold, B. Lurz, J. Wohlrab. Grundlagen der Informatik. Praktisch - Technisch - Theoretisch. Pearson Studium. 2006.</p> <p>Peter Rechenberg. Was ist Informatik? Eine allgemeinverständliche Einführung. Hanser Fachbuch. 2000.</p>		
Lehrformen:	<p>S1 (WS): Vorlesung (4 SWS)</p> <p>S1 (WS): Übung (2 SWS)</p>		
Voraussetzungen für die Teilnahme:	Empfohlen: Kenntnisse der gymnasialen Oberstufe, Nutzung von PC, WWW, Texteditoren		
Turnus:	jährlich im Wintersemester		
Voraussetzungen für die Vergabe von Leistungspunkten:	Voraussetzung für die Vergabe von Leistungspunkten ist das Bestehen der Modulprüfung. Die Modulprüfung umfasst:		
Leistungspunkte:	KA [120 min]		
Note:	7		
Note:	Die Note ergibt sich entsprechend der Gewichtung (w) aus folgenden(r) Prüfungsleistung(en): KA [w: 1]		
Arbeitsaufwand:	Der Zeitaufwand beträgt 210h und setzt sich zusammen aus 90h Präsenzzeit und 120h Selbststudium. Letzteres umfasst die Vor- und Nachbereitung der Lehrveranstaltungen, die eigenständige Lösung von Übungsaufgaben sowie die Prüfungsvorbereitung.		

Daten:	FMRLPM. BA. Nr. 997 / Prüfungs-Nr.: 32902	Stand: 12.02.2014 	Start: WiSe 2014
Modulname:	Feste Mineralische Rohstoffe - Lagerstättenbildende Prozesse und Montangeologie		
(englisch):	Mineral Resources - Ore-forming Processes and Mining Geology		
Verantwortlich(e):	Seifert, Thomas / Prof. Dr.		
Dozent(en):	Seifert, Thomas / Prof. Dr. Höfig, Tobias / Dipl.-Geol.		
Institut(e):	Institut für Mineralogie		
Dauer:	1 Semester		
Qualifikationsziele / Kompetenzen:	Grundlegende Kenntnisse lagerstättenbildender Prozesse fester min. Rohstoffe; Montangeologie wichtiger Lagerstättentypen; Grundkenntnisse in Exploration, Rohstoffbewertung u. Lagerstättenwirtschaft; praktische Fähigkeiten in der Bestimmung von Erzen und Industriemineralen.		
Inhalte:	„Feste Mineralische Rohstoffe - Lagerstättenbildende Prozesse und Montangeologie“ umfasst: 1.) Einführung (Definition, Lagerstättenklassifikation, Rohstoffmarkt - Produktion, Verbrauch u. Verfügbarkeit von fest. min. Rohstoffen, Exploration und Rohstoffbewertung); 2.) lagerstättenbildende Prozesse fester min. Rohstoffe (intramagmatisch, pegmatitisch, postmagmatisch-pneumatolytisch/hydrothermal, submarin-hydrothermal, sedimentär, metamorph); 3.) Montangeologie wichtiger Lagerstättentypen; 4.) Praktische Übungen zur Bestimmung von Erzen und Industriemineralen (Lagerstättensammlungen des Bereichs Lagerstättenlehre und der Geowiss. Sammlungen)		
Typische Fachliteratur:	Robb (2004): Introduction to Ore-Forming Processes, Wiley-Blackwell; Guilbert and Park (1986): The Geology of Ore Deposits, Freeman.		
Lehrformen:	S1 (WS): Vorlesung (2 SWS) S1 (WS): Übung (1 SWS)		
Voraussetzungen für die Teilnahme:	Obligatorisch: Grundlagen der Geowissenschaften für Nebenhörer, 2014-02-03		
Turnus:	jährlich im Wintersemester		
Voraussetzungen für die Vergabe von Leistungspunkten:	Voraussetzung für die Vergabe von Leistungspunkten ist das Bestehen der Modulprüfung. Die Modulprüfung umfasst: KA* * Bei Modulen mit mehreren Prüfungsleistungen muss diese Prüfungsleistung bestanden bzw. mit mindestens "ausreichend" (4,0) bewertet sein.		
Leistungspunkte:	3		
Note:	Das Modul wird nicht benotet. Die LP werden mit dem Bestehen der Prüfungsleistung(en) vergeben.		
Arbeitsaufwand:	Der Zeitaufwand beträgt 90h und setzt sich zusammen aus 45h Präsenzzeit und 45h Selbststudium. Letzteres umfasst die Vor- und Nachbereitung der Lehrveranstaltungen, die eigenständige Lösung von Übungsaufgaben sowie die Prüfungsvorbereitung.		

Daten:	GEODGL. BA. Nr. 639 / Prüfungs-Nr.: -	Stand: 05.06.2015 	Start: WiSe 2015
Modulname:	Geodätische Grundlagen		
(englisch):	Fundamentals of Geodesy		
Verantwortlich(e):	Donner, Ralf Ulrich / PD Dr.-Ing. habil.		
Dozent(en):	Donner, Ralf Ulrich / PD Dr.-Ing. habil.		
Institut(e):	Institut für Markscheidewesen und Geodäsie		
Dauer:	2 Semester		
Qualifikationsziele / Kompetenzen:	Beschreibung und Anwendung der Abbildung raumzeitlicher Beobachtungen in metrische und projektive Bezugssysteme auch für die Visualisierung von Geodaten, Entwicklung des räumlichen Vorstellungsvermögens. Verständnis der theoretischen und physikalischen Grundlagen des erdbezogenen Raumbezuges sowie ihrer mathematischen Modellierung, Fähigkeiten und Fertigkeiten der messtechnischen Bestimmung und mathematischen Beschreibung räumlicher Größen.		
Inhalte:	<ol style="list-style-type: none"> 1. Physikalische Grundlagen der Geodäsie und ihre mathematische Formulierung: Geometrie des Schwerfeldes der Erde, Rotationsellipsoid, Normalschwerfeld; Lotabweichung, Gravimetrie; 2. Mess- und Auswertemethoden zur horizontalen, vertikalen und dreidimensionalen Punktbestimmung; astronomisch-geodätische Beobachtungsverfahren, Methoden der integrierten Geodäsie zur Lösung der Geodätischen Hauptaufgaben; dynamische Aspekte der Bestimmung geodätischer Größen; Beobachtungsgleichungen 3. Geodätische Bezugssysteme und ihre Eigenschaften; Gauß'sche Fundamentalparameter der Flächentheorie, geodätisches Datum, Höhen und Höhensysteme, Grundlagen der Landesvermessung, Reduktionen auf Ellipsoid und Geoid 		
Typische Fachliteratur:	Kuntz, E.: Kartennetzentwurfslehre. Grundlagen und Anwendungen Gray, A., Abbena, E. & S. Salamon.: Modern Differential Geometry of Curves and Surfaces with Mathematica Torge, W. Geodäsie. Berlin [u.a.]; Moritz, H. u. B. Hofmann-Wellenhopf: Physical Geodesy; Bauer, W.: Vermessung und Ortung mit Satelliten; Heck, B: Rechenverfahren und Auswertemodelle der Landesvermessung.		
Lehrformen:	S1 (WS): Vorlesung (2 SWS) S1 (WS): Übung (1 SWS) S2 (SS): Vorlesung (2 SWS) S2 (SS): Praktikum (1 SWS)		
Voraussetzungen für die Teilnahme:	Empfohlen: Geodätische Vermessungstechnik, 2015-06-22 Höhere Mathematik für Ingenieure 1, 2015-03-12 Höhere Mathematik für Ingenieure 2, 2015-03-12 Ausgleichsrechnung, 2015-06-01		
Turnus:	jährlich im Wintersemester		
Voraussetzungen für die Vergabe von Leistungspunkten:	Voraussetzung für die Vergabe von Leistungspunkten ist das Bestehen der Modulprüfung. Die Modulprüfung umfasst: MP [30 min] PVL: Belegaufgaben PVL müssen vor Prüfungsantritt erfüllt sein bzw. nachgewiesen werden.		
Leistungspunkte:	10		
Note:	Die Note ergibt sich entsprechend der Gewichtung (w) aus folgenden(r)		

	Prüfungsleistung(en): MP [w: 1]
Arbeitsaufwand:	Der Zeitaufwand beträgt 300h und setzt sich zusammen aus 90h Präsenzzeit und 210h Selbststudium.


Daten:	GEODVER. BA. Nr. 634 / Prüfungs-Nr.: -	Stand: 22.06.2015 	Start: SoSe 2016
Modulname:	Geodätische Vermessungstechnik		
(englisch):	Geodetic Surveying		
Verantwortlich(e):	Donner, Ralf Ulrich / PD Dr.-Ing. habil.		
Dozent(en):	Donner, Ralf Ulrich / PD Dr.-Ing. habil.		
Institut(e):	Institut für Markscheidewesen und Geodäsie		
Dauer:	1 Semester		
Qualifikationsziele / Kompetenzen:	Die Studierenden sind in der Lage vermessungstechnische Aufgaben entsprechend dem Stand der Technik zu planen, zu bearbeiten und auswerten.		
Inhalte:	<p>Höhen- u. Lagemessungen; Höhenausgangsfläche u. Höhenfestpunkte, geometrische u. trigonometrische Höhenmessung, Nivellementsverfahren: einfache Nivellements, Ingenieur- u. Feinnivellements, Sonderfälle, Genauigkeit bei Nivellements. Trigonometrische Höhenmessung- Einfluss der Krümmung und Refraktion, Genauigkeitsanalysen. Lagebestimmung von Punkten, Koordinatensysteme, Abbildungen, Reduktionen gemessener Größen. Arten der Punktbestimmung: durch Richtungsmessung, durch Distanzmessungen, durch kombinierte Richtungs- und Distanzmessungen, durch GNSS-Messungen. Polygonometrische Punktbestimmung, Berechnungen und Geländeaufnahmen, Genauigkeitsbetrachtungen. Sonderaufgaben: -polare u. orthogonale Geländeaufnahme, Koordinatentransformationen. Workflow: Planung, Messung, Auswertung in situ</p>		
Typische Fachliteratur:	Kahmen, H: Vermessungskunde. deGruyter Lehrbuch Bauer, W.: Vermessung und Ortung mit Satelliten		
Lehrformen:	S1 (SS): Vorlesung (2 SWS) S1 (SS): Übung (1 SWS) S1 (SS): Praktikum (2 SWS)		
Voraussetzungen für die Teilnahme:	Obligatorisch: Allgemeine Grundlagen der Vermessungs- und Instrumententechnik, 2015-06-01		
Turnus:	jährlich im Sommersemester		
Voraussetzungen für die Vergabe von Leistungspunkten:	Voraussetzung für die Vergabe von Leistungspunkten ist das Bestehen der Modulprüfung. Die Modulprüfung umfasst: MP [20 min] PVL: Vermessungstechnische und rechnerische Belegarbeiten PVL müssen vor Prüfungsantritt erfüllt sein bzw. nachgewiesen werden.		
Leistungspunkte:	6		
Note:	Die Note ergibt sich entsprechend der Gewichtung (w) aus folgenden(r) Prüfungsleistung(en): MP [w: 1]		
Arbeitsaufwand:	Der Zeitaufwand beträgt 180h und setzt sich zusammen aus 75h Präsenzzeit und 105h Selbststudium. Letzteres umfasst die Vor- und Nachbereitung der Lehrveranstaltungen, Anfertigung d. Belegarbeiten u. die Prüfungsvorbereitung.		

Daten:	Geomod. MA. Nr. 638 / Prüfungs-Nr.: 30105	Stand: 12.06.2015 	Start: WiSe 2015
Modulname:	Geomodellierung		
(englisch):	Geomodelling		
Verantwortlich(e):	Benndorf, Jörg / Prof. Dr.-Ing.		
Dozent(en):	Benndorf, Jörg / Prof. Dr.-Ing.		
Institut(e):	Institut für Markscheidewesen und Geodäsie		
Dauer:	1 Semester		
Qualifikationsziele / Kompetenzen:	Theoretisches Verständnis und praktische Anwendung von Methoden der Modellierung von Lagerstätten auf der Basis geostatistisch orientierter Analyse und Auswertung. Die Studierenden sind in der Lage, die verschiedenen Methoden systematisch einzuordnen, ihre Eignung zu bewerten und Methoden für spezifische Anwendungsfälle zu entwickeln.		
Inhalte:	Statistische Datenanalyse, Interpolations- und Approximationsmethoden in der Geomodellierung, insbesondere Modellierung von Lagerstätten hinsichtlich Wertstoffgehalt und Geometrie; Vergleichende Vorrats-, Massen- und Volumenberechnungen mit Genauigkeits-betrachtungen; Anwendung geostatistischer Methoden in der Geomodellierung, Modellannahmen, Stationaritäts-bedingungen, Variographie mit Schätzung der Modellparameter, Cross Validation, Kernfunktions-basierte Vorhersagen zur Erzeugung von Grid-Files; Einfaches, Normales und Universelles Kriging, Indikator Kriging; Ausgleichung-Kollokation; Co- und Gradientenkriging; Simulationsmethoden zur Geo-modellierung; Skalar-, Vektor-, Zufallsfelder, Topo-flächen; Spektrale Modelle; Praktische Anwendungen aus dem Markscheidewesen, Bergbau und der Geodäsie unter Nutzung einschlägiger Software (Surfer, SGeMS, Eigenentwicklung).		
Typische Fachliteratur:	M. Armstrong: "Basic Linear Geostatistics", Springer Verlag; H. Akin, H. Siemes: „Praktische Geostatistik“, Springer Verlag; A. G. Journel, and C.J. Huijbregts, 1978, Mining Geostatistics, Academic Press; P. Goovaerts: "Geostatistics for Natural Resource Evaluation", Oxford University Press; T. Schafmeister: "Geostatistik für die hydrogeologische Praxis", Springer Verlag		
Lehrformen:	S1 (WS): Vorlesung (2 SWS) S1 (WS): Übung (2 SWS)		
Voraussetzungen für die Teilnahme:	Empfohlen: Statistik/Numerik für ingenieurwissenschaftliche Studiengänge. 2009-07-21		
Turnus:	jährlich im Wintersemester		
Voraussetzungen für die Vergabe von Leistungspunkten:	Voraussetzung für die Vergabe von Leistungspunkten ist das Bestehen der Modulprüfung. Die Modulprüfung umfasst: AP*: Belege KA* [60 bis 90 min] * Bei Modulen mit mehreren Prüfungsleistungen muss diese Prüfungsleistung bestanden bzw. mit mindestens "ausreichend" (4,0) bewertet sein.		
Leistungspunkte:	5		
Note:	Die Note ergibt sich entsprechend der Gewichtung (w) aus folgenden(r) Prüfungsleistung(en): AP*: Belege [w: 1] KA* [w: 2]		

	* Bei Modulen mit mehreren Prüfungsleistungen muss diese Prüfungsleistung bestanden bzw. mit mindestens "ausreichend" (4,0) bewertet sein.
Arbeitsaufwand:	Der Zeitaufwand beträgt 150h und setzt sich zusammen aus 60h Präsenzzeit und 90h Selbststudium.


Daten:	GEOMON. BA. 128 / Prüfungs-Nr.: -	Stand: 30.06.2015	Start: WiSe 2015
Modulname:	Geomonitoring		
(englisch):	Geo-Monitoring		
Verantwortlich(e):	Benndorf, Jörg / Prof. Dr.-Ing.		
Dozent(en):	Benndorf, Jörg / Prof. Dr.-Ing.		
Institut(e):	Institut für Markscheidewesen und Geodäsie		
Dauer:	1 Semester		
Qualifikationsziele / Kompetenzen:	Die Studierenden können aus dem Wissen über die Grundlagen der geodätischen und geotechnischen Messtechnik einerseits und dem Verständnis der zu überwachenden Prozesse andererseits ein belastbares und effektives Monitoringkonzept entwickeln und exemplarisch realisieren. Außerdem sind sie in der Lage, Monitoringkonzepte und -ergebnisse kritisch zu bewerten.		
Inhalte:	Die Lehrveranstaltung stellt die Arbeitsweisen und Anwendungsbereiche des Geomonitorings vor. Die Vorlesung „Methoden des Geomonitorings“ erläutert Grundlagen, Aufnahme- und Auswerteverfahren für die Analyse von Geoprozessen in ihrer räumlich-zeitlichen Dynamik. Im Seminar „Angewandtes Geomonitoring“ werden aktuelle Geomonitoring-Vorhaben unterschiedlicher Raum- und Zeit-Skalen erläutert und diskutiert.		
Typische Fachliteratur:	Kavanagh, B.F. (2002): Geomatics. Pearson Education, Upper Saddle River; Lunetta, R.S and Elvidge, C.D. (ed.) (1999): Remote Sensing Change Detection. Environmental Monitoring Methods and Applications. Taylor & Francis, London; Fischer-Stabel, P. (2005): Umweltinformationssysteme. Wichmann, Heidelberg.		
Lehrformen:	S1 (WS): Vorlesung (2 SWS) S1 (WS): Seminar (2 SWS)		
Voraussetzungen für die Teilnahme:	Empfohlen: Grundlagen der Geofernerkundung, 2014-07-01 Grundlagen der Geoinformationssysteme, 2014-06-16 Allgemeine Grundlagen der Vermessungs- und Instrumententechnik, 2015-06-01 Ingenieurgeodäsie, 2015-06-01		
Turnus:	jährlich im Wintersemester		
Voraussetzungen für die Vergabe von Leistungspunkten:	Voraussetzung für die Vergabe von Leistungspunkten ist das Bestehen der Modulprüfung. Die Modulprüfung umfasst: MP* [20 min] AP*: Referat oder Beleg oder Programmieraufgabe * Bei Modulen mit mehreren Prüfungsleistungen muss diese Prüfungsleistung bestanden bzw. mit mindestens "ausreichend" (4,0) bewertet sein.		
Leistungspunkte:	6		
Note:	Die Note ergibt sich entsprechend der Gewichtung (w) aus folgenden(r) Prüfungsleistung(en): MP* [w: 1] AP*: Referat oder Beleg oder Programmieraufgabe [w: 1] * Bei Modulen mit mehreren Prüfungsleistungen muss diese Prüfungsleistung bestanden bzw. mit mindestens "ausreichend" (4,0) bewertet sein.		
Arbeitsaufwand:	Der Zeitaufwand beträgt 180h und setzt sich zusammen aus 60h		


Präsenzzeit und 120h Selbststudium. Letzteres umfasst die Nacharbeitung der Lehrveranstaltung und die Prüfungsvorbereitung.


Daten:	BGM. BA. Nr. 640 / Prüfungs-Nr.: 32404	Stand: 03.05.2016 	Start: WiSe 2015
Modulname:	Grundlagen der Bodenmechanik und Angewandte Gebirgsmechanik		
(englisch):	Fundamentals of Soil Mechanics and Applied Rock Mechanics		
Verantwortlich(e):	Konietzky, Heinz / Prof. Dr.-Ing. habil.		
Dozent(en):	Konietzky, Heinz / Prof. Dr.-Ing. habil. Tamáskovics, Nándor / Dr.		
Institut(e):	Institut für Geotechnik		
Dauer:	1 Semester		
Qualifikationsziele / Kompetenzen:	Studierende erlangen grundlegendes Fachwissen des geotechnischen Ingenieurwesens auf dem Gebiet der Bodenmechanik und der Gebirgsmechanik. Die Studierenden werden befähigt geotechnische Sachverhalte und die in der Geotechnik angewendeten Methoden zu verstehen und zu bewerten. Weiterhin werden die Studierenden in die Lage versetzt, einfache geotechnische Sachverhalte selbst zu berechnen bzw. abzuschätzen.		
Inhalte:	<p>Bodenmechanik Grundlagen:</p> <ul style="list-style-type: none"> • Spannungszustände in Lockergesteinen • Wasserströmung in Lockergesteinen • Konsolidationstheorie • Bruchzustände in Lockergesteinen • Aktiver und passiver Erddruck • Standsicherheit von Böschungen <p>Angewandte Gebirgsmechanik:</p> <ul style="list-style-type: none"> • Kennenlernen der Grundbegriffe der Geomechanik inklusive deren mathematischen bzw. geometrischen Darstellung • Vermittlung gebirgs- und felsmechanischer Grundlagen zur Bewertung gebirgsmechanischer Erscheinungen • Verformungs- und Festigkeitseigenschaften von Gesteinen und geklüftetem Gebirge • Gebirgsklassifikationen • Sekundäre Spannungszustände für verschiedene Querschnittsformen unterirdischer Hohlräume und Ursachen für Brucherscheinungen unter der Mitwirkung von Trennflächen (Klüftung, Schichtung, Schieferung) 		
Typische Fachliteratur:	<p>Förster, W.: Bodenmechanik, Teubner Verlag, 1997; Kempfert, H.-G., Raithel, M.: Bodenmechanik und Grundbau, Bauwerk Verlag, 2009; Grundbau Taschenbuch, Teil I-III, Ernst-Sohn-Verlag, 2009; Einschlägige DIN-Normung; Jaeger J.C. et al.: Fundamentals of Rock Mechanics, Blackwell Publ., 2007; Brady & Brown: Rock Mechanics for Underground Mining, Kluwer Academic Publishers, 2004; Hudson u. a.: Comprehensive Rock Engineering, Pergamon Press, Oxford, 1993 E-Book: Lehrstuhl Felsmechanik</p>		
Lehrformen:	S1 (WS): Vorlesung (4 SWS) S1 (WS): Übung (2 SWS)		
Voraussetzungen für die Teilnahme:	Empfohlen: Theoretische Grundlagen der Geomechanik, 2014-03-21 Mechanische Eigenschaften der Festgesteine, 2014-03-21		


	Mechanische Eigenschaften der Lockergesteine, 2011-07-29
Turnus:	jährlich im Wintersemester
Voraussetzungen für die Vergabe von Leistungspunkten:	Voraussetzung für die Vergabe von Leistungspunkten ist das Bestehen der Modulprüfung. Die Modulprüfung umfasst: KA*: Bodenmechanik Grundlagen [90 min] KA*: Angewandte Gebirgsmechanik [90 min] * Bei Modulen mit mehreren Prüfungsleistungen muss diese Prüfungsleistung bestanden bzw. mit mindestens "ausreichend" (4,0) bewertet sein.
Leistungspunkte:	6
Note:	Die Note ergibt sich entsprechend der Gewichtung (w) aus folgenden(r) Prüfungsleistung(en): KA*: Bodenmechanik Grundlagen [w: 1] KA*: Angewandte Gebirgsmechanik [w: 1] * Bei Modulen mit mehreren Prüfungsleistungen muss diese Prüfungsleistung bestanden bzw. mit mindestens "ausreichend" (4,0) bewertet sein.
Arbeitsaufwand:	Der Zeitaufwand beträgt 180h und setzt sich zusammen aus 90h Präsenzzeit und 90h Selbststudium. Letzteres umfasst die Vor- und Nachbereitung der Lehrveranstaltung und die Prüfungsvorbereitung.


Daten:	GLBT. BA. Nr. 710 / Prüfungs-Nr.: 31903	Stand: 10.02.2016	Start: WiSe 2016
Modulname:	Grundlagen der Bohrtechnik		
(englisch):	Basics of Drilling Engineering		
Verantwortlich(e):	Reich, Matthias / Prof. Dr.		
Dozent(en):	Reich, Matthias / Prof. Dr.		
Institut(e):	Institut für Bohrtechnik und Fluidbergbau		
Dauer:	1 Semester		
Qualifikationsziele / Kompetenzen:	Das Modul ist als bohrtechnischer Einstieg in die Vertiefungsrichtung „Tiefbohrtechnik, Erdgas- und Erdölgewinnung“ gedacht. Die Studenten erhalten einen Überblick über die historische Entwicklung der Öl- und Gasindustrie, den Aufbau einer Bohranlage und eines typischen Bohrloches, sowie die erforderlichen Arbeitsgänge und Grundlagen zum sicheren Abteufen einer Tiefbohrung. Sie werden in die Lage versetzt, ein Bohrprojekt in der Fülle seiner Teilaspekte zu überblicken und zu beurteilen.		
Inhalte:	<ul style="list-style-type: none"> • Historische Entwicklung der Erdöl- und Gasindustrie • Bohrlochkonstruktion • Verrohren und Zementieren • Bohranlage und ihre Ausrüstung • Bohrstrangelemente, Bohrstrangdesign und Festigkeitsnachweis • primäre und sekundäre Bohrlochbeherrschung (Grundlagen) 		
Typische Fachliteratur:	Bohrloch-Kontroll-Handbuch, Band 1 und 2 (G. Schaumberg) Das Moderne Rotarybohren (Ö. Alliquander) Bohrgeräte Handbuch (G. Schaumberg) Auf Jagd im Untergrund (M. Reich)		
Lehrformen:	S1 (WS): Vorlesung (2 SWS) S1 (WS): Übung (1 SWS) S1 (WS): Praktikum (1 SWS)		
Voraussetzungen für die Teilnahme:	Empfohlen: Technische Mechanik, 2009-05-01 Physik für Ingenieure, 2009-08-18 Strömungsmechanik I, 2009-05-01 Benötigt und erwartet wird ingenieurmäßiges Grundverständnis (Mathematik, Physik, Strömungstechnik, Mechanik usw.)		
Turnus:	jährlich im Wintersemester		
Voraussetzungen für die Vergabe von Leistungspunkten:	Voraussetzung für die Vergabe von Leistungspunkten ist das Bestehen der Modulprüfung. Die Modulprüfung umfasst: KA [60 min] PVL: Versuchsprotokoll PVL müssen vor Prüfungsantritt erfüllt sein bzw. nachgewiesen werden.		
Leistungspunkte:	4		
Note:	Die Note ergibt sich entsprechend der Gewichtung (w) aus folgenden(r) Prüfungsleistung(en): KA [w: 1]		
Arbeitsaufwand:	Der Zeitaufwand beträgt 120h und setzt sich zusammen aus 60h Präsenzzeit und 60h Selbststudium. Letzteres umfasst die Vor- und Nachbereitung der Lehrveranstaltung, die Durchführung des Praktikums mit Erstellung des Praktikumsprotokolls und die Prüfungsvorbereitung.		


Daten:	GRULBWL. BA. Nr. 110 / Prüfungs-Nr.: 61303	Stand: 02.06.2009 	Start: SoSe 2010
Modulname:	Grundlagen der BWL		
(englisch):	Fundamentals of Business Administration		
Verantwortlich(e):	Höck, Michael / Prof. Dr.		
Dozent(en):	Höck, Michael / Prof. Dr.		
Institut(e):	Professur Allgemeine BWL, mit dem Schwerpunkt Industriebetriebslehre / Produktionswirtschaft und Log		
Dauer:	1 Semester		
Qualifikationsziele / Kompetenzen:	Die Studierenden gewinnen einen Überblick über die Ziele, Inhalte, Funktionen, Instrumente und deren Wechselbeziehungen zur Führung eines Unternehmens.		
Inhalte:	Die Veranstaltung zeichnet sich durch ausgewählte Aspekte der Führung eines Unternehmens wie z. B. Produktion, Unternehmensführung, Marketing, Personal, Organisation und Finanzierung aus, die eine überblicksartige Einführung in die managementorientierte BWL gegeben. Die theoretischen Inhalte werden durch Praxisbeispiele untersetzt.		
Typische Fachliteratur:	Thommen, J.-P.; Achleitner, A.-K.: Allgemeine Betriebswirtschaftslehre. Umfassende Einführung aus managementorientierter Sicht, Wiesbaden, Gabler (aktuelle Ausgabe)		
Lehrformen:	S1 (SS): Vorlesung (2 SWS) S1 (SS): Übung (2 SWS)		
Voraussetzungen für die Teilnahme:	Empfohlen: Keine		
Turnus:	jährlich im Sommersemester		
Voraussetzungen für die Vergabe von Leistungspunkten:	Voraussetzung für die Vergabe von Leistungspunkten ist das Bestehen der Modulprüfung. Die Modulprüfung umfasst: KA [90 min]		
Leistungspunkte:	6		
Note:	Die Note ergibt sich entsprechend der Gewichtung (w) aus folgenden(r) Prüfungsleistung(en): KA [w: 1]		
Arbeitsaufwand:	Der Zeitaufwand beträgt 180h und setzt sich zusammen aus 60h Präsenzzeit und 120h Selbststudium. Letzteres umfasst die Vor- und Nachbereitung von Vorlesungen und Übungen sowie die Vorbereitung auf die Klausurarbeit.		


Daten:	GGEOINFO BA. Nr. 041 / Prüfungs-Nr.: -	Stand: 16.06.2014 	Start: SoSe 2015
Modulname:	Grundlagen der Geoinformationssysteme		
(englisch):	Fundamentals of Geoinformation Systems		
Verantwortlich(e):	Schaeben, Helmut / Prof. Dr.		
Dozent(en):	Schaeben, Helmut / Prof. Dr.		
Institut(e):	Institut für Geophysik und Geoinformatik		
Dauer:	1 Semester		
Qualifikationsziele / Kompetenzen:	Die Studierenden erwerben grundlegendes Verständnis der Methoden und Arbeitsweisen geographischer und geowissenschaftlicher Informationssysteme. Insbesondere erlernen sie, ihre praktische Anwendbarkeit und geowissenschaftliche Interpretierbarkeit zu beurteilen.		
Inhalte:	<p>Methoden der</p> <ul style="list-style-type: none"> • Akquisition • Analyse • Modellierung und Interpretation von Geodaten, insbesondere Komponenten und Funktionsweise von Geoinformationssystemen <ul style="list-style-type: none"> ◦ Datenmodelle ◦ Visualisierung ◦ Abfragen ◦ Transformationen ◦ Karten-Analyse etc. 		
Typische Fachliteratur:	Bonham-Carter, Geographic Information Systems for Geoscientists O'Sullivan and Unwin, Geographic Information Analysis Mallet, Geomodeling		
Lehrformen:	S1 (SS): Vorlesung (2 SWS) S1 (SS): Übung (2 SWS)		
Voraussetzungen für die Teilnahme:	Empfohlen: Datenanalyse/Statistik, 2011-07-27 Grundlagen der Informatik, 2009-08-25 Grundlagen der Geowissenschaften für Nebenhörer, 2014-02-03 Höhere Mathematik für Ingenieure 1, 2009-05-27 Höhere Mathematik für Ingenieure 2, 2009-05-27 Physik für Naturwissenschaftler I, 2012-05-10 Physik für Naturwissenschaftler II, 2012-05-10		
Turnus:	jährlich im Sommersemester		
Voraussetzungen für die Vergabe von Leistungspunkten:	Voraussetzung für die Vergabe von Leistungspunkten ist das Bestehen der Modulprüfung. Die Modulprüfung umfasst: KA [90 min]		
Leistungspunkte:	5		
Note:	Die Note ergibt sich entsprechend der Gewichtung (w) aus folgenden(r) Prüfungsleistung(en): KA [w: 1]		
Arbeitsaufwand:	Der Zeitaufwand beträgt 150h und setzt sich zusammen aus 60h Präsenzzeit und 90h Selbststudium. Letzteres umfasst die Vor- und Nachbereitung der Lehrveranstaltung und die Prüfungsvorbereitung.		

Daten:	GGEONEB. BA. Nr. 124 / Prüfungs-Nr.: 30301	Stand: 03.02.2014 	Start: WiSe 2009
Modulname:	Grundlagen der Geowissenschaften für Nebenhörer		
(englisch):	Principles of Geoscience (Secondary Subject)		
Verantwortlich(e):	Breitkreuz, Christoph / Prof. Dr.		
Dozent(en):	Schaeben, Helmut / Prof. Dr. Buske, Stefan / Prof. Dr. Schneider, Jörg / Prof. Dr. Breitkreuz, Christoph / Prof. Dr. Heide, Gerhard / Prof. Dr. Schulz, Bernhard / Prof. Dr.		
Institut(e):	Institut für Geophysik und Geoinformatik Institut für Geologie Institut für Mineralogie		
Dauer:	1 Semester		
Qualifikationsziele / Kompetenzen:	Der Studierende soll einen Einblick in die geowissenschaftlichen Teilgebiete erhalten und mit den wesentlichen Prozessen des Systems Erde vertraut sein.		
Inhalte:	Die Lehrveranstaltung legt die Grundlage zum Verständnis des Systems Erde, seiner Entwicklung und der nachhaltigen Nutzung seiner Ressourcen. Gleichzeitig stellt die Lehrveranstaltung wesentliche geowissenschaftlichen Arbeitsrichtungen und Techniken wie Sedimentologie, Tektonik, Mineralogie, Geophysik, magmatische und metamorphe Petrologie, Paläontologie und marine Geologie vor. In den Übungsseminaren macht sich der Student mit den wichtigsten Mineralen, Gesteinen, Fossilien und einigen geowissenschaftlichen Techniken vertraut. Diskussionen und Übungen vertiefen den Lehrinhalt der Vorlesung.		
Typische Fachliteratur:	Bahlburg & Breitkreuz 2012: Grundlagen der Geologie.- Elsevier Hamblin & Christiansen, 1998: Earth's dynamic systems.- Prentice Hall		
Lehrformen:	S1 (WS): Vorlesung (4 SWS) S1 (WS): Übung (2 SWS)		
Voraussetzungen für die Teilnahme:	Empfohlen: Keine.		
Turnus:	jährlich im Wintersemester		
Voraussetzungen für die Vergabe von Leistungspunkten:	Voraussetzung für die Vergabe von Leistungspunkten ist das Bestehen der Modulprüfung. Die Modulprüfung umfasst: KA [90 min] PVL: Erfolgreiche Anfertigung von Übungsaufgaben PVL müssen vor Prüfungsantritt erfüllt sein bzw. nachgewiesen werden.		
Leistungspunkte:	6		
Note:	Die Note ergibt sich entsprechend der Gewichtung (w) aus folgenden(r) Prüfungsleistung(en): KA [w: 1]		
Arbeitsaufwand:	Der Zeitaufwand beträgt 180h und setzt sich zusammen aus 90h Präsenzzeit und 90h Selbststudium. Letzteres umfasst Vor- und Nachbereitung der Vorlesung und Übung und die Prüfungsvorbereitung.		


Daten:	MTTGRUNE. BA. Nr. 1010 / Prüfungs-Nr.: -	Stand: 07.05.2014 	Start: WiSe 2009
Modulname:	Grundlagen Tagebautechnik für Nebenhörer		
(englisch):	Basics of Surface Mining for Non Mining Disciplines		
Verantwortlich(e):	Drebenstedt, Carsten / Prof. Dr.		
Dozent(en):	Drebenstedt, Carsten / Prof. Dr.		
Institut(e):	Institut für Bergbau und Spezialtiefbau		
Dauer:	1 Semester		
Qualifikationsziele / Kompetenzen:	Das Modul dient der Vermittlung von Sach- und Methodenkompetenz im Fachgebiet Bergbau-Tagebau. Die Studierenden erlernen die Grundlagen der Tagebautechnik und -technologie. Sie lernen den Tagebau als komplexes, räumlich und zeitlich dynamisches System verstehen. Es wird das grundlegende Verständnis für die Einflussfaktoren auf die Geräteauswahl und den Geräteeinsatz vermittelt sowie wichtige Großgeräte vorgestellt. Die Studenten können Grundsatzentscheidungen zur Konzipierung eines Tagebaues treffen.		
Inhalte:	Bedeutung des Tagebaus bei der Rohstoffgewinnung; Begriffsbestimmungen und Symbolik; Etappen des Tagebaus; Einfluss der Lagerstätten- und Gesteinsparameter auf die Geräteauswahl; Grundlagen der Bildung technologischer Ketten für die Hauptprozesse Lösen, Laden, Fördern und Verkippen, ggf. Zerkleinern und Lagern; Grundtechnologien im Tagebau; räumliche Abbauentwicklung; Einführung in die Technik des Großtagebaus, Berechnungsgrundlagen und Fallbeispiele; Praktikum schneidende Gewinnung.		
Typische Fachliteratur:	Strzodka, Sajkiewicz, Dunikowski (Hrsg.), 1979, Tagebautechnik, Band I und II, Deutscher Verlag für Grundstoffindustrie Leipzig; Gruschka (Hrsg.), 1988, ABC Tagebau, Deutscher Verlag für Grundstoffindustrie Leipzig;		
Lehrformen:	S1 (WS): Vorlesung (2 SWS) S1 (WS): Übung (1 SWS)		
Voraussetzungen für die Teilnahme:	Empfohlen: Mathematisch-naturwissenschaftliche Grundkenntnisse		
Turnus:	jährlich im Wintersemester		
Voraussetzungen für die Vergabe von Leistungspunkten:	Voraussetzung für die Vergabe von Leistungspunkten ist das Bestehen der Modulprüfung. Die Modulprüfung umfasst: MP/KA: Die Teilnehmeranzahl der Lehrveranstaltungen in der zweiten Woche der Vorlesungszeit wird herangezogen, um frühzeitig die Art der Prüfungsleistung festzulegen. (KA bei 21 und mehr Teilnehmern) [MP mindestens 30 min / KA 60 min] PVL: Übungsaufgaben PVL: Teilnahme an Fachexkursionen Tagebau PVL müssen vor Prüfungsantritt erfüllt sein bzw. nachgewiesen werden.		
Leistungspunkte:	4		
Note:	Die Note ergibt sich entsprechend der Gewichtung (w) aus folgenden(r) Prüfungsleistung(en): MP/KA: Die Teilnehmeranzahl der Lehrveranstaltungen in der zweiten Woche der Vorlesungszeit wird herangezogen, um frühzeitig die Art der Prüfungsleistung festzulegen. [w: 1]		
Arbeitsaufwand:	Der Zeitaufwand beträgt 120h und setzt sich zusammen aus 45h Präsenzzeit und 75h Selbststudium. Letzteres umfasst die selbständige und angeleitete (z. B. Fachexkursionen) Vor- und Nachbereitung der Vorlesung, sowie die Prüfungsvorbereitung.		

Daten:	HMING1. BA. Nr. 425 / Prüfungs-Nr.: 10701	Stand: 12.03.2015 	Start: WiSe 2015
Modulname:	Höhere Mathematik für Ingenieure 1		
(englisch):	Calculus 1		
Verantwortlich(e):	Bernstein, Swanhild / Prof. Dr.		
Dozent(en):	Bernstein, Swanhild / Prof. Dr. Semmler, Gunter / Dr.		
Institut(e):	Institut für Angewandte Analysis		
Dauer:	1 Semester		
Qualifikationsziele / Kompetenzen:	Die Studierenden sollen die grundlegenden mathematischen Begriffe der linearen Algebra und analytischen Geometrie sowie von Funktionen einer Veränderlichen beherrschen und diese auf einfache Modelle in den Ingenieurwissenschaften anwenden können. Außerdem sollen sie befähigt werden, Analogien und Grundmuster zu erkennen sowie abstrakt zu denken.		
Inhalte:	<ul style="list-style-type: none"> • Komplexe Zahlen • lineare Gleichungssysteme und Matrizen • lineare Algebra und analytische Geometrie • Zahlenfolgen und -reihen • Grenzwerte • Stetigkeit und Differenzierbarkeit von Funktionen einer reellen Veränderlichen und Anwendungen • Anwendung der Differentialrechnung • gewöhnliche Differentialgleichungen 1. Ordnung • Taylor- und Potenzreihen • Integralrechnung einer Funktion einer Veränderlichen und Anwendungen • Fourierreihen 		
Typische Fachliteratur:	G. Bärwolff: Höhere Mathematik für Naturwissenschaftler und Ingenieure, Spektrum akademischer Verlag, 2006 (2. Auflage); T. Arens (u.a.), Mathematik, Spektrum akademischer Verlag, 2008; K. Meyberg, P. Vachenaer: Höhere Mathematik I, Springer-Verlag; R. Ansorge, H. Oberle: Mathematik für Ingenieure Bd. 1, Wiley-VCH Verlag; G. Merziger, T. Wirth: Repititorium der Höheren Mathematik, Binomi-Verlag; L. Papula: Mathematik für Ingenieure und Naturwissenschaftler, Bd. 1 u. 2, Vieweg Verlag.		
Lehrformen:	S1 (WS): Vorlesung (5 SWS) S1 (WS): Übung (3 SWS)		
Voraussetzungen für die Teilnahme:	Empfohlen: Kenntnisse der gymnasialen Oberstufe, empfohlen Vorkurs „Höhere Mathematik für Ingenieure“ der TU Bergakademie Freiberg		
Turnus:	jährlich im Wintersemester		
Voraussetzungen für die Vergabe von Leistungspunkten:	Voraussetzung für die Vergabe von Leistungspunkten ist das Bestehen der Modulprüfung. Die Modulprüfung umfasst:		
Leistungspunkte:	KA [180 min]		
Note:	9		
Arbeitsaufwand:	Die Note ergibt sich entsprechend der Gewichtung (w) aus folgenden(r) Prüfungsleistung(en): KA [w: 1]		
	Der Zeitaufwand beträgt 270h und setzt sich zusammen aus 120h Präsenzzeit und 150h Selbststudium. Letzteres umfasst die Vor- und Nachbereitung der Lehrveranstaltung und die Prüfungsvorbereitung.		

Daten:	HMING2. BA. Nr. 426 / Prüfungs-Nr.: 10702	Stand: 12.03.2015 	Start: SoSe 2016
Modulname:	Höhere Mathematik für Ingenieure 2		
(englisch):	Calculus 2		
Verantwortlich(e):	Bernstein, Swanhild / Prof. Dr.		
Dozent(en):	Bernstein, Swanhild / Prof. Dr. Semmler, Gunter / Dr.		
Institut(e):	Institut für Angewandte Analysis		
Dauer:	1 Semester		
Qualifikationsziele / Kompetenzen:	Die Studierenden sollen die grundlegenden mathematischen Begriffe für Funktionen mehrerer Veränderlicher sowie von Differentialgleichungen beherrschen und diese auf komplexe Modelle in den Ingenieurwissenschaften anwenden können. Außerdem sollen sie befähigt werden, Analogien und Grundmuster zu erkennen sowie abstrakt zu denken.		
Inhalte:	<ul style="list-style-type: none"> • Eigenwertprobleme für Matrizen • Differentiation von Funktionen mehrerer Veränderlicher • Auflösen impliziter Gleichungen • Extremwertbestimmung mit und ohne Nebenbedingungen • gewöhnliche Differentialgleichungen n-ter Ordnung • lineare Systeme von gewöhnlichen Differentialgleichungen 1. Ordnung • partielle Differentialgleichungen, Fouriersche Methode • Vektoranalysis • Kurvenintegrale • Integration über ebene und räumliche Bereiche • Oberflächenintegrale 		
Typische Fachliteratur:	G. Bärwolff: Höhere Mathematik für Naturwissenschaftler und Ingenieure, Spektrum akademischer Verlag, 2006 (2. Auflage), T. Arens (und andere), Mathematik, Spektrum akademischer Verlag, 2008, K. Meyberg, P. Vachenaer: Höhere Mathematik I u. II, Springer-Verlag R. Ansorge, H. Oberle: Mathematik für Ingenieure Bd. 1 u. 2, Wiley-VCH-Verlag G. Merziger, T. Wirth: Repititorium der Höheren Mathematik, Binomi-Verlag L. Papula: Mathematik für Ingenieure und Naturwissenschaftler, Bd. 2 u. 3, Vieweg Verlag.		
Lehrformen:	S1 (SS): Vorlesung (4 SWS) S1 (SS): Übung (2 SWS)		
Voraussetzungen für die Teilnahme:	Empfohlen: Höhere Mathematik für Ingenieure 1, 2009-05-27		
Turnus:	jährlich im Sommersemester		
Voraussetzungen für die Vergabe von Leistungspunkten:	Voraussetzung für die Vergabe von Leistungspunkten ist das Bestehen der Modulprüfung. Die Modulprüfung umfasst: KA [180 min]		
Leistungspunkte:	7		
Note:	Die Note ergibt sich entsprechend der Gewichtung (w) aus folgenden(r) Prüfungsleistung(en): KA [w: 1]		
Arbeitsaufwand:	Der Zeitaufwand beträgt 210h und setzt sich zusammen aus 90h Präsenzzeit und 120h Selbststudium. Letzteres umfasst die Vor- und Nachbereitung der Lehrveranstaltung und die Prüfungsvorbereitungen.		

Daten:	INGGEOD. BA. Nr. 642 / Prüfungs-Nr.: -	Stand: 01.06.2015 	Start: SoSe 2016
Modulname:	Ingenieurgeodäsie		
(englisch):	Engineering Surveying		
Verantwortlich(e):	Donner, Ralf Ulrich / PD Dr.-Ing. habil.		
Dozent(en):	Möser, Michael / Prof. Dr.-Ing. habil.		
Institut(e):	Geodätisches Institut TU Dresden Institut für Markscheidewesen und Geodäsie		
Dauer:	1 Semester		
Qualifikationsziele / Kompetenzen:	Entwicklung vermessungstechnischer Projekte und Bauvorhaben im Verkehrswege- und Tunnelbau		
Inhalte:	Ingenieurgeodätische Netze, Absteckungen und Trassierungen. Das Modul vermittelt Kenntnisse über moderne Messmethoden zur Bestimmung des Baufestpunktfeldes, zur Absteckung und Qualitätssicherung. Es werden technologische Ansätze zur Anlage des Grundlagennetzes, zur Netzanalyse und statistische Methoden zur Auswertung der Genauigkeit von Absteckungen vermittelt.		
Typische Fachliteratur:	Möser, M.; u.a.: Handbuch Ingenieurgeodäsie, Band: Grundlagen. 3. Auflage, Wichmann Verlag, Heidelberg 2000. (Für die Lehrveranstaltung steht ein Vorlesungsmanuskript zur Verfügung.)		
Lehrformen:	S1 (SS): Vorlesung (3 SWS) S1 (SS): Praktikum (2 SWS)		
Voraussetzungen für die Teilnahme:	Empfohlen: Geodätische Vermessungstechnik, 2015-06-22 Markscheiderisch-Geodätische Instrumententechnik, 2015-06-01 Ausgleichsrechnung, 2015-06-01		
Turnus:	jährlich im Sommersemester		
Voraussetzungen für die Vergabe von Leistungspunkten:	Voraussetzung für die Vergabe von Leistungspunkten ist das Bestehen der Modulprüfung. Die Modulprüfung umfasst: MP [30 min] AP: 2 Übungsbelege		
Leistungspunkte:	5		
Note:	Die Note ergibt sich entsprechend der Gewichtung (w) aus folgenden(r) Prüfungsleistung(en): MP [w: 3] AP: 2 Übungsbelege [w: 1]		
Arbeitsaufwand:	Der Zeitaufwand beträgt 150h und setzt sich zusammen aus 75h Präsenzzeit und 75h Selbststudium. Letzteres umfasst die Vor- und Nacharbeit der Belege und Prüfungsvorbereitung ergeben.		

Daten:	MINGEO1. MA. Nr. 2033 / Prüfungs-Nr.: 32304	Stand: 29.06.2015	Start: WiSe 2015
Modulname:	Ingenieurgeologie I		
(englisch):	Engineering Geology I		
Verantwortlich(e):	Tamáskovics, Nándor / Dr.		
Dozent(en):	Tondera, Detlev / Dipl. - Geol. Meier, Günter / Dr.-Ing.		
Institut(e):	Institut für Geotechnik		
Dauer:	2 Semester		
Qualifikationsziele / Kompetenzen:	Studierende sollen mit diesem Modul die Fähigkeit erlangen, die grundlegenden ingenieurgeologische Prozesse (z. B. Rutschungen, Senkungen, Sackungen), welche durch unterschiedliche Boden- und Gesteinsarten und -schichten entstehen, zu verstehen.		
Inhalte:	<p><u>Ingenieurgeologische Prozesse:</u> Allg. Grundlagen der Ingenieurgeologie (Geologie, Hydrogeologie, Kreislauf der Gesteine, Gesteinsverwitterung, klimatische Prozesse)</p> <p><u>Ingenieurgeologie I:</u> Beinhaltet die ingenieurgeologische Klassifikation von Fest- und Lockergesteine und Gebirge und die damit im Zusammenhang stehenden Labor- und Feldversuche. Weiterhin werden die ingenieurgeologischen Aufschluss- und Erkundungsverfahren behandelt. Dabei werden hydrogeologische und geophysikalische Verfahren tangiert.</p>		
Typische Fachliteratur:	<p>Blaschke, u.a. (1989): Interpretation geologischer Karten.- Enke-Verlag, Stuttgart</p> <p>Reuter, Klengel, Pasek (1992)): Ingenieurgeologie, Verlag für Grundstoffind.; Grundstoffindindustrie Leipzig-Stuttgart</p> <p>Prinz (1997): Abriß der Ingenieurgeologie, Enke Verlag, Stuttgart</p> <p>Genske (2006): Ingenieurgeologie, Grundlagen und Anwendung. Springer-Verlag, Berlin</p>		
Lehrformen:	<p>S1 (WS): Ingenieurgeologische Prozesse / Vorlesung (1 SWS)</p> <p>S1 (WS): Ingenieurgeologische Prozesse / Übung (1 SWS)</p> <p>S2 (SS): Ingenieurgeologie I / Vorlesung (2 SWS)</p> <p>S2 (SS): Ingenieurgeologie I / Übung (2 SWS)</p> <p>S2 (SS): Praktikum (1 SWS)</p>		
Voraussetzungen für die Teilnahme:	Empfohlen: Angewandte Geowissenschaften I, 2009-08-26		
Turnus:	jährlich im Wintersemester		
Voraussetzungen für die Vergabe von Leistungspunkten:	Voraussetzung für die Vergabe von Leistungspunkten ist das Bestehen der Modulprüfung. Die Modulprüfung umfasst: KA: Ingenieurgeologie [90 min] KA: Ingenieurgeologische Prozesse [90 min] AP: Praktikumsbeleg		
Leistungspunkte:	7		
Note:	Die Note ergibt sich entsprechend der Gewichtung (w) aus folgenden(r) Prüfungsleistung(en): KA: Ingenieurgeologie [w: 2] KA: Ingenieurgeologische Prozesse [w: 1] AP: Praktikumsbeleg [w: 1]		
Arbeitsaufwand:	Der Zeitaufwand beträgt 210h und setzt sich zusammen aus 105h Präsenzzeit und 105h Selbststudium. Letzteres umfasst die Vor- und Nachbereitung der Lehrveranstaltung und die Prüfungsvorbereitung.		


Daten:	MEO2. MA. Nr. 2034 / Prüfungs-Nr.: 32305	Stand: 29.06.2015 	Start: WiSe 2015
Modulname:	Ingenieurgeologie II		
(englisch):	Engineering Geology II		
Verantwortlich(e):	Tamáskovics, Nándor / Dr.		
Dozent(en):	Tondera, Detlev / Dipl. - Geol. Meier, Günter / Dr.-Ing.		
Institut(e):	Institut für Geotechnik		
Dauer:	2 Semester		
Qualifikationsziele / Kompetenzen:	Aufbauend auf den Modulen Ingenieurgeologie I werden die Studierenden mit diesem Modul die Fähigkeit erlangen, Entscheidungen treffen zu können, im Gebirge/Gestein ablaufende Prozesse zu erkennen und geeignete Maßnahmen abzuleiten. Untermauert wird dies durch praktische Erfahrungen in Übungen und dem Aufzeigen regionaler Besonderheiten.		
Inhalte:	Ingenieurgeologie II: Beinhaltet den Angewandten Teil der Ingenieurgeologie. Sie geht auf konkrete Anwendungen ein, wie: Böschungen, Gründungen, Steinbruchgeologie, Talsperrenbau, Verkehrsbau und Hohlraumbau. Regionale Ingenieurgeologie: Region-bezogen, ingenieurgeologische Eigenschaften von Boden und Fels (Deutschland-Europa und global)		
Typische Fachliteratur:	Reuter, Klengel, Pasek (1992): Ingenieurgeologie, Verlag für Grundstoffindustrie Leipzig-Stuttgart Prinz (1997): Abriß der Ingenieurgeologie, Enke Verlag, Stuttgart Genske (2006): Ingenieurgeologie, Grundlagen und Anwendung. Springer-Verlag, Berlin		
Lehrformen:	S1 (WS): Vorlesung (2 SWS) S1 (WS): Übung (2 SWS) S1 (WS): Praktikum (1 SWS) S2 (SS): Vorlesung (1 SWS)		
Voraussetzungen für die Teilnahme:	Empfohlen: Angewandte Geowissenschaften I, 2014-07-09 Ingenieurgeologie I, 2014-05-02		
Turnus:	jährlich im Wintersemester		
Voraussetzungen für die Vergabe von Leistungspunkten:	Voraussetzung für die Vergabe von Leistungspunkten ist das Bestehen der Modulprüfung. Die Modulprüfung umfasst: KA: Ingenieurgeologie II [90 min] KA: Regionale Ingenieurgeologie [90 min] AP: Praktikumsbeleg, Stollenkartierung		
Leistungspunkte:	6		
Note:	Die Note ergibt sich entsprechend der Gewichtung (w) aus folgenden(r) Prüfungsleistung(en): KA: Ingenieurgeologie II [w: 2] KA: Regionale Ingenieurgeologie [w: 1] AP: Praktikumsbeleg, Stollenkartierung [w: 1]		
Arbeitsaufwand:	Der Zeitaufwand beträgt 180h und setzt sich zusammen aus 90h Präsenzzeit und 90h Selbststudium. Letzteres umfasst die Vor- und Nachbereitung der Lehrveranstaltung und die Prüfungsvorbereitung.		


Daten:	MINGEO3 .MA.Nr. 2035 / Prüfungs-Nr.: 32306	Stand: 25.06.2015	Start: WiSe 2015
Modulname:	Ingenieurgeologie III/Umweltgeotechnik		
(englisch):	Engineering Geology III		
Verantwortlich(e):	Tamáskovics, Nándor / Dr.		
Dozent(en):	Tondera, Detlev / Dipl. - Geol. Wittig, Manfred / Dr.-Ing. Meier, Günter / Dr.-Ing. Stock, Ulrich / Dr.-Ing.		
Institut(e):	Institut für Geotechnik		
Dauer:	2 Semester		
Qualifikationsziele / Kompetenzen:	Studierende sollen mit diesem Modul die Fähigkeit erlangen, die Bedeutung und Auswirkung von Boden- und Grundwasserkontaminationen einzuschätzen. Auf Basis des übermittelten Wissens ist es möglich, geeignete Sanierungs- und Sicherungsmaßnahmen bzgl. Altlasten und -bergbau zu planen, einzuleiten und fachlich zu begleiten.		
Inhalte:	<ol style="list-style-type: none"> 1. Deponiebau und Industrielle Absetzanlagen (IAA): Geotechnische Aspekte bei der Anlage und dem Betreiben und gesetzliche Grundlagen und Rahmenbedingungen beim Umgang mit Deponien und IAAs. Methoden der Abdichtung und Sicherung/Sanierung von stillgelegten Deponien. 2. Einführung in die Altlasten-Problematik; Rechtliche Grundlagen beim Umgang und der Behandlung von Altlasten; Ursachen und Wirkungen von Altlasten; Besonderheiten und Probleme beim Umgang mit Altlasten; Erkundungsmethodik; Exemplarische Vorgehensweise bei der Sanierung und Sicherung; Methodik des Flächenrecyclings. 3. Geotechnische Sicherung und Sanierung von Altbergbau: Grundlagen und Rahmenbedingungen bei der Sicherung und Sanierung von Bergbau ohne Rechtsnachfolge, Geotechnische Erkundungsmethoden und Bewertungsstrategien von Altbergbau, Sicherungs- und Sanierungs-techniken. 		
Typische Fachliteratur:	Vorlesungsbegleitendes Material mit Literaturverweisen, TA Abfall/Siedlungsabfall; Arbeitshilfen Altlasten, SALM, GDA-Empfehlungen; Reuter, Klengel, Pasek (1992) Ingenieurgeologie, Empfehlungen des „AK 4.6 „Altbergbau“ der DGGT, Tagungsbände des jährlichen Altbergbau-kolloquiums des AK 4.6 der DGGT		
Lehrformen:	S1 (WS): Vorlesung (1 SWS) S1 (WS): Übung (1 SWS) S2 (SS): Vorlesung (2 SWS) S2 (SS): Übung (2 SWS)		
Voraussetzungen für die Teilnahme:	Empfohlen: Ingenieurgeologie II, 2014-05-02 Angewandte Geowissenschaften I, 2009-08-26 Ingenieurgeologie I, 2014-05-02		
Turnus:	jährlich im Wintersemester		
Voraussetzungen für die Vergabe von Leistungspunkten:	Voraussetzung für die Vergabe von Leistungspunkten ist das Bestehen der Modulprüfung. Die Modulprüfung umfasst: KA: Deponiebau und industrielle Absetzanlagen sowie Altlasten: Erkundung und Bewertung / Nachnutzung [120 min] KA: Geotechnische Sicherung/Sanierung von Altbergbau [90 min] AP: 3 Belege		
Leistungspunkte:	6		

Note:	Die Note ergibt sich entsprechend der Gewichtung (w) aus folgenden(r) Prüfungsleistung(en): KA: Deponiebau und industrielle Absetzanlagen sowie Altlasten: Erkundung und Bewertung / Nachnutzung [w: 2] KA: Geotechnische Sicherung/Sanierung von Altbergbau [w: 2] AP: 3 Belege [w: 1]
Arbeitsaufwand:	Der Zeitaufwand beträgt 180h und setzt sich zusammen aus 90h Präsenzzeit und 90h Selbststudium. Letzteres umfasst die Vor- und Nachbereitung der Lehrveranstaltung und die Prüfungsvorbereitung.


Daten:	MARKGIN. BA. Nr. 632 / Prüfungs-Nr.: -	Stand: 01.06.2015	Start: SoSe 2016
Modulname:	Markscheiderisch-Geodätische Instrumententechnik		
(englisch):	Technique of Minesurveying- and Geodetic Instruments		
Verantwortlich(e):	Donner, Ralf Ulrich / PD Dr.-Ing. habil.		
Dozent(en):	Löbel, Karl-Heinz / Dr. Ing.		
Institut(e):	Institut für Markscheidewesen und Geodäsie		
Dauer:	1 Semester		
Qualifikationsziele / Kompetenzen:	Anwendung und Bewertung physikalische Wirkprinzipien vermessungstechnischer Ausrüstungen. Untersuchung u. Überprüfung d. Genauigkeit vermessungstechnischer Ausrüstungen, Untersuchung instrumentenbedingter Fehlerbeiträge - Beseitigung durch Justieren, rechnerische Berücksichtigung o. Ausschaltung der Wirkung durch methodische Maßnahmen Entwicklung von Vermessungsprojekten		
Inhalte:	Physikalische Grundlagen der Instrumentenkunde, Messen und Messsignalverarbeitung, Prinzipien und Basissensoren, Einsatz der Sensoren in den geodätischen, geotechnischen und geophysikalischen Instrumenten. Verfahren zur Prüfung und Kalibrierung geodätischer Messinstrumente.		
Typische Fachliteratur:	F. Deumlich : Instrumentenkunde d. Vermessungstechnik, 8. Auflage, VEB Verlag für Bauwesen Berlin 1988, ISBN 3-345-00272-8; F. Deumlich, R. Staiger : Instrumentenkunde der Vermessungstechnik, 9. Auflage, Wichmann, 2002, ISBN 3-.87907-305-8; R. Joeckel, M. Stober: Elektronische Entfernungs- und Richtungs-messung, 3. Auflage, Konrad Wittwer, 1995, ISBN 3-87919-181-6; DIN-Taschenbuch 111: Vermessungswesen, Beuth 1998, ISBN 3-410-13498-0; H. Schlemmer: Grundlagen der Sensorik - Eine Instrumentenkunde für Vermessungsingenieure, Wichmann, ISBN 3-87907-278-7; Witte, Bertold: Vermessungskunde und Grundlagen der Statistik für das Bauwesen. 2006, erarb. Aufl. 2006. XIII, 678 S. 24 cm, kartoniert/Broschiert; ISBN 978-3-87907-8 Wichmann		
Lehrformen:	S1 (SS): Vorlesung (2 SWS) S1 (SS): Praktikum (2 SWS)		
Voraussetzungen für die Teilnahme:	Obligatorisch: Allgemeine Grundlagen der Vermessungs- und Instrumententechnik, 2015-06-01		
Turnus:	jährlich im Sommersemester		
Voraussetzungen für die Vergabe von Leistungspunkten:	Voraussetzung für die Vergabe von Leistungspunkten ist das Bestehen der Modulprüfung. Die Modulprüfung umfasst: MP [20 bis 30 min] PVL: Belegaufgaben PVL müssen vor Prüfungsantritt erfüllt sein bzw. nachgewiesen werden.		
Leistungspunkte:	4		
Note:	Die Note ergibt sich entsprechend der Gewichtung (w) aus folgenden(r) Prüfungsleistung(en): MP [w: 1]		
Arbeitsaufwand:	Der Zeitaufwand beträgt 120h und setzt sich zusammen aus 60h Präsenzzeit und 60h Selbststudium. Letzteres umfasst Vor- u. Nachbereitung der Lehrveranstaltung, Anfertigung der Belegarbeiten und Prüfungsvorbereitung.		


Daten:	MARKLAG. BA. Nr. 648 / Prüfungs-Nr.: -	Stand: 25.08.2009 	Start: SoSe 2010
Modulname:	Markscheiderische Lagerstättendarstellung und -bearbeitung		
(englisch):	Representation of Deposits and Deposit-Processing in Mine-Surveying		
Verantwortlich(e):	Benndorf, Jörg / Prof. Dr.-Ing.		
Dozent(en):	Benndorf, Jörg / Prof. Dr.-Ing.		
Institut(e):	Institut für Markscheidewesen und Geodäsie		
Dauer:	1 Semester		
Qualifikationsziele / Kompetenzen:	Komplexe Bearbeitung lagerstättenkundlicher Probleme im Bergbau		
Inhalte:	<ul style="list-style-type: none"> • Risswerk nach §73 des Bundesberggesetzes - Gliederung des Risswerkes, Inhalt und Form des Risswerkes, Darstellungen der Lagerstätte • Projektionsarten, Grundriss, Seigerriss, Flachriss, Schnitte • Querschnitte, Längsschnitte, söhliche und bankrechte Schnitte • Darstellung der Lagerstättenverhältnisse • Faltung: Mulden und Sättel • Gebirgsstörungen: Sprünge, Wechsel, Blätter • Planung von Zuschnitt und Förderung im Tiefbau • Sonderkonstruktionen, Karten der tektonischen Beanspruchung • Lagerstättenbearbeitung aus gebirgsmechanischer Sicht • Zeichnerische Ausrichtung bei Gebirgsstörungen • Ermittlung der Angaben für einen Schrägstoß (Berechnung, Konstruktion und Darstellung) • Konstruktion von Schutzbereichen und Einwirkungsgrenzen • Betrieblich orientierte Klassifizierung von Vorräten und Vorratsberechnungen 		
Typische Fachliteratur:	Eisbacher, G.H.: Einführung in die Tektonik. Ferdinand Enke Verlag Stuttgart; Klassifikation von Lagerstätten. GDMB-Hefte, GDMB-Clausthal-Zellerfeld; Michaely, H., Blasgude H.G.: Rissmusteratlas- Bergmännisches Risswerk. FABERG-Normenausschuss Bergbau im DIN Deutsches Institut für Normung e.V.		
Lehrformen:	S1 (SS): Vorlesung (2 SWS) S1 (SS): Übung (2 SWS) S1 (SS): Praktikum (2 SWS)		
Voraussetzungen für die Teilnahme:	Obligatorisch: Risstechnik, 2015-06-01		
Turnus:	jährlich im Sommersemester		
Voraussetzungen für die Vergabe von Leistungspunkten:	Voraussetzung für die Vergabe von Leistungspunkten ist das Bestehen der Modulprüfung. Die Modulprüfung umfasst: MP [20 bis 30 min] PVL: 3 Belegarbeiten PVL müssen vor Prüfungsantritt erfüllt sein bzw. nachgewiesen werden.		
Leistungspunkte:	9		
Note:	Die Note ergibt sich entsprechend der Gewichtung (w) aus folgenden(r) Prüfungsleistung(en): MP [w: 1]		
Arbeitsaufwand:	Der Zeitaufwand beträgt 270h und setzt sich zusammen aus 90h Präsenzzeit und 180h Selbststudium. Letzteres umfasst die Vor- und Nachbereitung der Lehrveranstaltungen, die Anfertigung der Belegarbeiten und die Prüfungsvorbereitung.		

Daten:	MARVERM. BA. Nr. 641 / Prüfungs-Nr.: -	Stand: 04.06.2016 	Start: SoSe 2016
Modulname:	Markscheiderische Vermessungstechnik		
(englisch):	Mine Surveying		
Verantwortlich(e):	Benndorf, Jörg / Prof. Dr.-Ing.		
Dozent(en):	Benndorf, Jörg / Prof. Dr.-Ing.		
Institut(e):	Institut für Markscheidewesen und Geodäsie		
Dauer:	1 Semester		
Qualifikationsziele / Kompetenzen:	Komplexe Bearbeitung, Analyse, Bewertung und Entwicklung markscheiderischer Monitoringprojekte		
Inhalte:	<ul style="list-style-type: none"> • Verordnung über markscheiderische Arbeiten und Beobachtung der Oberfläche (Markscheider-Bergverordnung vom 19. Dezember 1986) • Anwendungsbereich, Grundsätze, Bezugssysteme, Messgenauigkeiten, Form und Inhalt der Niederschriften • Vermessungen über - und unter Tage, Lage und Höhenmessungen, Absteckungen und Angaben, geologische Aufnahmen, markscheiderische Sicherheits- und Betriebskontrolle 		
Typische Fachliteratur:	Schulte, Löhr, Vosen: Markscheidekunde für das Studium und die betriebliche Praxis. Springer Verlag; Meixner, H. und Bukrinskij, A.: Markscheidewesen für Bergbaufachrichtungen. VEB Deutscher Verlag für Grundstoffindustrie, Leipzig 1985; Knufinke, P.: Allgemeine Vermessungs- und Markscheidekunde.; 1. Auflage, ISBN: 3-89653-530-7,; Deutscher Markscheiderverein e.V., Bochum, 1999; Zeitschriften: Markscheidewesen, AVN, VDV-Magazin		
Lehrformen:	S1 (SS): Vorlesung (2 SWS) S1 (SS): Praktikum (3 SWS)		
Voraussetzungen für die Teilnahme:	Obligatorisch: Allgemeine Grundlagen der Vermessungs- und Instrumententechnik. 2015-06-01		
Turnus:	jährlich im Sommersemester		
Voraussetzungen für die Vergabe von Leistungspunkten:	Voraussetzung für die Vergabe von Leistungspunkten ist das Bestehen der Modulprüfung. Die Modulprüfung umfasst: MP [20 bis 30 min] PVL: Belegarbeiten PVL müssen vor Prüfungsantritt erfüllt sein bzw. nachgewiesen werden.		
Leistungspunkte:	6		
Note:	Die Note ergibt sich entsprechend der Gewichtung (w) aus folgenden(r) Prüfungsleistung(en): MP [w: 1]		
Arbeitsaufwand:	Der Zeitaufwand beträgt 180h und setzt sich zusammen aus 75h Präsenzzeit und 105h Selbststudium. Letzteres umfasst die Vor- und Nachbereitung der Lehrveranstaltung, Anfertigung der Belegarbeiten und die Prüfungsvorbereitung.		


Daten:	MGRAGE. BA. Nr. 1008 / Prüfungs-Nr.: -	Stand: 01.05.2009 	Start: SoSe 2009
Modulname:	Mathematische Grundlagen der Angewandten Geodäsie		
(englisch):	Mathematical Basics of Applied Geodesy		
Verantwortlich(e):	Donner, Ralf Ulrich / PD Dr.-Ing. habil.		
Dozent(en):	Donner, Ralf Ulrich / PD Dr.-Ing. habil.		
Institut(e):	Institut für Markscheidewesen und Geodäsie		
Dauer:	1 Semester		
Qualifikationsziele / Kompetenzen:	Mit dieser Lehrveranstaltung werden Verständnis für mathematische Beschreibungen komplexer Sachverhalte des Markscheidewesens und der Geodäsie entwickelt. Gleichzeitig wird die Fähigkeit zur mathematischen Beschreibung fachlicher Aufgabenstellungen und ihre Umsetzung in eine mathematikorientierte Programmiersprache ausgebaut. Damit wird den Studierenden ein Studienhilfsmittel und ein auch nach dem Studium nutzbares Werkzeug zur Lösung und Simulation solitärer Ingenieuraufgaben sowie für die Evaluierung professioneller Software bereitgestellt.		
Inhalte:	Einführung in die Nutzung eines Computeralgebrasystems als effektives Studienhilfsmittel für die gedankliche Durchdringung mathematischer Beschreibungen geodätischer Sachverhalte. Typische Aufgabenstellungen des Fachgebietes werden exemplarisch studiert.		
Typische Fachliteratur:	Gräbe, H.-G. & M. Kofler: Mathematica. Einführung, Grundlagen, Beispiele; Gray, A., E. Abbena & S. Salomon.: Modern Differential Geometry; Heck, B: Rechenverfahren und Auswertemodelle der Landesvermessung.		
Lehrformen:	S1 (SS): Vorlesung (1 SWS) S1 (SS): Übung (2 SWS)		
Voraussetzungen für die Teilnahme:	Empfohlen: Benötigt werden Grundkenntnisse im Umgang mit und Zugriff auf einen PC sowie Abiturwissen Mathematik.		
Turnus:	jährlich im Sommersemester		
Voraussetzungen für die Vergabe von Leistungspunkten:	Voraussetzung für die Vergabe von Leistungspunkten ist das Bestehen der Modulprüfung. Die Modulprüfung umfasst: AP*: Bearbeitung einer mehrteiligen Aufgabenstellung und deren Verteidigung * Bei Modulen mit mehreren Prüfungsleistungen muss diese Prüfungsleistung bestanden bzw. mit mindestens "ausreichend" (4,0) bewertet sein.		
Leistungspunkte:	3		
Note:	Das Modul wird nicht benotet. Die LP werden mit dem Bestehen der Prüfungsleistung(en) vergeben.		
Arbeitsaufwand:	Der Zeitaufwand beträgt 90h und setzt sich zusammen aus 45h Präsenzzeit und 45h Selbststudium.		


Daten:	MEFG. BA. Nr. 570 / Prüfungs-Nr.: 32405	Stand: 02.03.2016	Start: SoSe 2017
Modulname:	Mechanische Eigenschaften der Festgesteine		
(englisch):	Mechanical Properties of Rocks		
Verantwortlich(e):	Konietzky, Heinz / Prof. Dr.-Ing. habil.		
Dozent(en):	Frühwirt, Thomas / Dr.-Ing.		
Institut(e):	Institut für Geotechnik		
Dauer:	1 Semester		
Qualifikationsziele / Kompetenzen:	Kennenlernen der wichtigsten mechanischen und thermo-hydro-mechanischen Eigenschaften der Festgesteine sowie deren Ermittlung im felsmechanischen Labor.		
Inhalte:	<ul style="list-style-type: none"> • Elastische Konstanten und rheologische Eigenschaften der Gesteine (Modelle und Versuchseinrichtungen) • Einaxiale Festigkeiten der Gesteine (Druckfestigkeit, Zugfestigkeit, Scherfestigkeit) • Triaxiale Gesteinsfestigkeiten • Andere Gesteinseigenschaften (Dichte, Wassergehalt, Quellen, Härte, Abrasivität) • Hydro-thermo-mechanisch gekoppelte Versuche • Zerstörungsfreie Prüftechnik Verformungsverhalten von Gesteinen • Inhalte der aktuellen Prüfvorschriften und Normen • Selbstständige Durchführung und Auswertung von Standardlaborversuchen 		
Typische Fachliteratur:	Handbook on Mechanical Properties of Rocks, Lama, Vutukuri; 4 Bände; Verlag: Trans Tech Publications; International Journal of Rock Mechanics and Mining Sciences; Zeitschrift „Bautechnik“ Prüfungsempfehlungen werden dort veröffenbtlicht) Regeln zur Durchführung gesteins-mechanischer Versuche: DIN, Euronormen, Prüfvorschriften (z. B. zur Herstellung von Straßenbaumaterialien), Prüfempfehlungen der International Society of Rock Mechanics, Empfehlungen des AK 3.3 „Versuchstechnik Fels“ der Deutschen Gesellschaft für Geotechnik. E-Book: Lehrstuhl Felsmechanik		
Lehrformen:	S1 (SS): Vorlesung (2 SWS) S1 (SS): Praktikum (1 SWS)		
Voraussetzungen für die Teilnahme:	Empfohlen: Technische Mechanik, 2009-05-01 Mathematische und naturwissenschaftliche Kenntnisse der gymnasialen Oberstufe		
Turnus:	jährlich im Sommersemester		
Voraussetzungen für die Vergabe von Leistungspunkten:	Voraussetzung für die Vergabe von Leistungspunkten ist das Bestehen der Modulprüfung. Die Modulprüfung umfasst: KA [90 min] PVL: Laborprotokolle PVL müssen vor Prüfungsantritt erfüllt sein bzw. nachgewiesen werden.		
Leistungspunkte:	3		
Note:	Die Note ergibt sich entsprechend der Gewichtung (w) aus folgenden(r) Prüfungsleistung(en): KA [w: 1]		
Arbeitsaufwand:	Der Zeitaufwand beträgt 90h und setzt sich zusammen aus 45h Präsenzzeit und 45h Selbststudium. Letzteres umfasst die Vor- und Nachbereitung der Vorlesungen und Übungen sowie die Anfertigung der		


Daten:	MECLOCK. BA. Nr. 568 / Prüfungs-Nr.: 32301	Stand: 08.03.2016 	Start: WiSe 2016
Modulname:	Mechanische Eigenschaften der Lockergesteine		
(englisch):	Mechanical Properties of Soils		
Verantwortlich(e):	Tamáskovics, Nándor / Dr.		
Dozent(en):	Tamáskovics, Nándor / Dr.		
Institut(e):	Institut für Geotechnik		
Dauer:	1 Semester		
Qualifikationsziele / Kompetenzen:	Studierende erlangen grundlegendes Fachwissen des geotechnischen Ingenieurwesens auf dem Gebiet der mechanischen Eigenschaften der Lockergesteine.		
Inhalte:	Mechanische Eigenschaften der Lockergesteine: Entstehung und Arten von Lockergesteinen, vom Zustand abhängige und unabhängige Eigenschaften, Kornverteilung, Konsistenzgrenzen, Klassifikation von Lockergesteinen, dynamischer Verdichtungsversuch, Kornaufbau, totale, wirksame und neutrale Spannungen, Deformationskennwerte der linear isotropen Elastizitätstheorie, Zusammendrückbarkeits- und Zeiteffekte im Oedomerversuch, Steifemodul, wirksame und scheinbare Scherfestigkeit, vereinfachter Triaxialversuch, Biaxial-versuch, echter Triaxialversuch, Bestimmung der Deformationseigenschaften und der Scherfestigkeit im Triaxialversuch, Bestimmung der Scherfestigkeit im Rahmenschergerät und im Kreisringschergerät, hydraulische Eigenschaften der Lockergesteine.		
Typische Fachliteratur:	Förster, W.: Mechanische Eigenschaften der Lockergesteine, Teubner Verlag, 1996; Grundbau Taschenbuch, Teil I-III, Ernst-Sohn-Verlag, 2009; Einschlägige Normung DIN/EN/ISO Dokumentenserver: http://daemon.ifgt.tu-freiberg.de Dokumentenserver: http://penguin.ifgt.tu-freiberg.de		
Lehrformen:	S1 (WS): Vorlesung (2 SWS) S1 (WS): Praktikum (1 SWS)		
Voraussetzungen für die Teilnahme:	Empfohlen: Keine		
Turnus:	jährlich im Wintersemester		
Voraussetzungen für die Vergabe von Leistungspunkten:	Voraussetzung für die Vergabe von Leistungspunkten ist das Bestehen der Modulprüfung. Die Modulprüfung umfasst: KA [90 min] PVL: Laborprotokolle PVL müssen vor Prüfungsantritt erfüllt sein bzw. nachgewiesen werden.		
Leistungspunkte:	3		
Note:	Die Note ergibt sich entsprechend der Gewichtung (w) aus folgenden(r) Prüfungsleistung(en): KA [w: 1]		
Arbeitsaufwand:	Der Zeitaufwand beträgt 90h und setzt sich zusammen aus 45h Präsenzzeit und 45h Selbststudium. Letzteres umfasst die Vor- und Nachbereitung der Lehrveranstaltung und die Prüfungsvorbereitungen.		


Daten:	PHOTOGR. BA. Nr. 644 / Prüfungs-Nr.: -	Stand: 30.06.2015 	Start: WiSe 2009
Modulname:	Photogrammetrie und Fernerkundung		
(englisch):	Photogrammetry and Remote Sensing		
Verantwortlich(e):	Donner, Ralf Ulrich / PD Dr.-Ing. habil.		
Dozent(en):	Donner, Ralf Ulrich / PD Dr.-Ing. habil.		
Institut(e):	Institut für Markscheidewesen und Geodäsie		
Dauer:	1 Semester		
Qualifikationsziele / Kompetenzen:	<p>Die Studierenden</p> <ul style="list-style-type: none"> • erwerben Verständnis der physikalischen, mathematischen u. technischen Grundlagen der Informationsgewinnung durch flächenhafte Abtastung, • erwerben Fähigkeiten zur Georeferenzierung verschiedenartiger Bilddaten, • erwerben Fähigkeiten zur bildvermittelten Bestimmung geometrischer Größen u. ihrer Fehlermaße, • beherrschen die grundlegenden Verfahren der digitalen Bildbearbeitung für visuelle Interpretation und rechnergestützte Zustandsanalyse verschiedenartiger Fernerkundungsdaten. 		
Inhalte:	<ul style="list-style-type: none"> • Physikalische Grundlagen der Erzeugung analoger und digitaler Bilder und ihre technische Realisierung in photogrammetrischen Messkameras, verschiedenartigen Sensoren der Fernerkundung und Amateurkameras, inklusive LIDAR und SAR sowie der terrestrischen Vermessung mit Bildern • geometrische Modelle der Abbildung mit Punkt-, Zeilen und Flächensensoren; metrische 2D- und 3D-Auswertung (Erzeugung und Nutzung digitaler Höhenmodelle, 3D-Koordinatenmessung; inSAR und dInSAR) • Methoden der digitalen Bildverarbeitung für die Fusion und Zustandsanalyse von Geodaten wie multispektrale Filterung und Klassifizierung • Übungen: Erstellen eines Programmes zur Bildverarbeitung, Bildtriangulation, Geokodierung, projektbezogene Zustandsanalyse 		
Typische Fachliteratur:	Luhmann, T.: Nahbereichsphotogrammetrie. Heidelberg; Kraus, K.: Photogrammetrie. Berlin; Albertz, J.: Einführung in die Fernerkundung. Darmstadt; Jähne, B.: Digitale Bildverarbeitung. Heidelberg		
Lehrformen:	S1 (WS): Photogrammetrie / Vorlesung (2 SWS) S1 (WS): Grundlagen der Geofernerkundung / Vorlesung (2 SWS) S1 (WS): Photogrammetrie / Übung (1 SWS) S1 (WS): Grundlagen der Geofernerkundung / Übung (1 SWS)		
Voraussetzungen für die Teilnahme:	Empfohlen: Ausgleichsrechnung, 2015-06-01 Grundlagen der Informatik, 2015-05-19 Höhere Mathematik für Ingenieure 2, 2009-05-27 Fähigkeit und Möglichkeit zur Erstellung einfacher Computerprogramme für die Bildbearbeitung		
Turnus:	jährlich im Wintersemester		
Voraussetzungen für die Vergabe von Leistungspunkten:	Voraussetzung für die Vergabe von Leistungspunkten ist das Bestehen der Modulprüfung. Die Modulprüfung umfasst: MP: In dieser Prüfung werden Inhalte aus Photogrammetrie, Fernerkundung und Digitale Bildverarbeitung mit den Gewichten 2,1,1 abgefragt [20 bis 30 min]		


	PVL: Belege aus den Bereichen Photogrammetrie und Fernerkundung PVL müssen vor Prüfungsantritt erfüllt sein bzw. nachgewiesen werden.
Leistungspunkte:	6
Note:	Die Note ergibt sich entsprechend der Gewichtung (w) aus folgenden(r) Prüfungsleistung(en): MP: In dieser Prüfung werden Inhalte aus Photogrammetrie, Fernerkundung und Digitale Bildverarbeitung mit den Gewichten 2,1,1 abgefragt [w: 1]
Arbeitsaufwand:	Der Zeitaufwand beträgt 180h und setzt sich zusammen aus 90h Präsenzzeit und 90h Selbststudium.


Daten:	PHI. BA. Nr. 055 / Prüfungs-Nr.: 20701	Stand: 18.08.2009 	Start: WiSe 2009
Modulname:	Physik für Ingenieure		
(englisch):	Physics for Engineers		
Verantwortlich(e):	Heitmann, Johannes / Prof. Dr.		
Dozent(en):	Heitmann, Johannes / Prof. Dr.		
Institut(e):	Institut für Angewandte Physik		
Dauer:	2 Semester		
Qualifikationsziele / Kompetenzen:	Die Studierenden sollen physikalische Grundlagen erlernen, mit dem Ziel, physikalische Vorgänge analytisch zu erfassen und adäquat zu beschreiben.		
Inhalte:	Einführung in die Klassische Mechanik, Thermodynamik und Elektrodynamik sowie einfache Betrachtungen zur Atom- und Kernphysik.		
Typische Fachliteratur:	Experimentalphysik für Ingenieure		
Lehrformen:	S1 (WS): Vorlesung (2 SWS) S1 (WS): Praktikum (2 SWS) S2 (SS): Vorlesung (2 SWS) S2 (SS): Übung (1 SWS)		
Voraussetzungen für die Teilnahme:	Empfohlen: Kenntnisse Physik/Mathematik entsprechend gymnasialer Oberstufe		
Turnus:	jährlich im Wintersemester		
Voraussetzungen für die Vergabe von Leistungspunkten:	Voraussetzung für die Vergabe von Leistungspunkten ist das Bestehen der Modulprüfung. Die Modulprüfung umfasst: KA [90 min] PVL: Erfolgreicher Abschluss des Praktikums PVL müssen vor Prüfungsantritt erfüllt sein bzw. nachgewiesen werden.		
Leistungspunkte:	8		
Note:	Die Note ergibt sich entsprechend der Gewichtung (w) aus folgenden(r) Prüfungsleistung(en): KA [w: 1]		
Arbeitsaufwand:	Der Zeitaufwand beträgt 240h und setzt sich zusammen aus 105h Präsenzzeit und 135h Selbststudium. Letzteres umfasst die Vor- und Nachbereitung der Lehrveranstaltung sowie die Prüfungsvorbereitung.		

Daten:	PRAKMAG. MA. Nr. 901 / Prüfungs-Nr.: -	Stand: 25.08.2009 	Start: WiSe 2010
Modulname:	Praktikum Markscheidewesen und Angewandte Geodäsie		
(englisch):	Internship Mine Surveying and Applied Geodesy		
Verantwortlich(e):	Benndorf, Jörg / Prof. Dr.-Ing.		
Dozent(en):			
Institut(e):	Institut für Markscheidewesen und Geodäsie		
Dauer:	1 Semester		
Qualifikationsziele / Kompetenzen:	Die Studierenden sollen im Rahmen berufsspezifischer praktischer Tätigkeiten in einschlägigen Abteilungen von Unternehmen, Fachbehörden oder Ingenieurbüros mit Unterstützung durch die Praktikumseinrichtung ihre im Studium erworbenen Kenntnisse, Fertigkeiten und Fähigkeiten anwenden, erweitern und vertiefen.		
Inhalte:	Das Praktikum besteht in einer praktischen Tätigkeit mit Bezug zum Ausbildungsprofil Markscheidewesen und Angewandte Geodäsie. Im Rahmen des Praktikums ist eine ausgewählte betriebliche Aufgabe zu bearbeiten und deren Lösung in einem Bericht ingenieurmäßig zu dokumentieren. Das Praktikum schließt regelmäßige Konsultationen und Kolloquien an der Hochschule ein, in deren Rahmen der Studierende über den Verlauf des Praktikums berichtet. Über den gesamten Zeitraum des Praktikums ist ein Schichtentagebuch zu führen. Alternativ kann das Praktikum als Beflissenenausbildung durchgeführt werden nach der Verwaltungsvorschrift des Sächsischen Staatsministeriums für Wirtschaft und Arbeit über die Ausbildung als Beflissene oder Beflissener des Markscheidefachs.		
Typische Fachliteratur:	Verwaltungsvorschrift des Sächsischen Staatsministeriums für Wirtschaft u. Arbeit über die Ausbildung als Beflissene o. Beflissener des Markscheidefachs Vom 21. Februar 1996 Neu bekannt gemacht durch Verwaltungsvorschrift vom 13. Dezember 2005 (SächsABl. Sonderdruck Nr. 9/2005 S. 852 f.); Verordnung des Sächsischen Staatsministeriums für Wirtschaft und Arbeit; über die Ausbildung und Prüfung für den höheren Staatsdienst im Markscheidefach (MarkAPV) Vom 23.5.1995 Rechtsbereinigt mit Stand vom 3.7.2002		
Lehrformen:	S1: Schichten - Praktische Tätigkeit in einschlägigen Unternehmen, öffentlichen Verwaltungen oder Ingenieurbüros / Praktikum (120 d)		
Voraussetzungen für die Teilnahme:			
Turnus:	ständig		
Voraussetzungen für die Vergabe von Leistungspunkten:	Voraussetzung für die Vergabe von Leistungspunkten ist das Bestehen der Modulprüfung. Die Modulprüfung umfasst: AP*: Schriftlicher Praktikumsbericht und Verteidigung [20 min] PVL: Schriftliche Bestätigung der absolvierten Praktikumsschichten PVL: Schichtentagebuch PVL müssen vor Prüfungsantritt erfüllt sein bzw. nachgewiesen werden. * Bei Modulen mit mehreren Prüfungsleistungen muss diese Prüfungsleistung bestanden bzw. mit mindestens "ausreichend" (4,0) bewertet sein.		
Leistungspunkte:	30		
Note:	Das Modul wird nicht benotet. Die LP werden mit dem Bestehen der Prüfungsleistung(en) vergeben.		
Arbeitsaufwand:	Der Zeitaufwand beträgt 900h.		


Daten:	PROJEMA. BA. Nr. 612 / Prüfungs-Nr.: 60604	Stand: 27.07.2011 	Start: SoSe 2010
Modulname:	Projektmanagement für Nichtbetriebswirtschaftler		
(englisch):	Project Management for Non-Economists		
Verantwortlich(e):	Grosse, Diana / Prof. Dr.		
Dozent(en):	Grosse, Diana / Prof. Dr.		
Institut(e):	Professur Allgemeine BWL, Forschungs- und Entwicklungsmanagement, insbesondere Innovationsmanagement		
Dauer:	1 Semester		
Qualifikationsziele / Kompetenzen:	Die Studierenden verfügen über Grundkenntnisse des Projektmanagements.		
Inhalte:	Zunächst wird die Unterscheidung zwischen der Linien- und der Projektorganisation dargestellt. Dann werden Methoden der Projektplanung, -steuerung, -kontrolle vermittelt.		
Typische Fachliteratur:	Madauss, B.: Handbuch Projektmanagement, Stuttgart 1994.		
Lehrformen:	S1 (SS): Vorlesung (2 SWS)		
Voraussetzungen für die Teilnahme:	Empfohlen: Keine		
Turnus:	jährlich im Sommersemester		
Voraussetzungen für die Vergabe von Leistungspunkten:	Voraussetzung für die Vergabe von Leistungspunkten ist das Bestehen der Modulprüfung. Die Modulprüfung umfasst: KA [90 min]		
Leistungspunkte:	3		
Note:	Die Note ergibt sich entsprechend der Gewichtung (w) aus folgenden(r) Prüfungsleistung(en): KA [w: 1]		
Arbeitsaufwand:	Der Zeitaufwand beträgt 90h und setzt sich zusammen aus 30h Präsenzzeit und 60h Selbststudium. Letzteres umfasst die Vor- und Nachbereitung der Lehrveranstaltung sowie die Klausurvorbereitung.		


Daten:	LMGTLI. MA. Nr. 3046 / Prüfungs-Nr.: -	Stand: 01.06.2015 	Start: WiSe 2015
Modulname:	Raumplanung und Liegenschaftskataster		
(englisch):	Landmanagement, Landregulation and Real Estate Cadastre		
Verantwortlich(e):	Benndorf, Jörg / Prof. Dr.-Ing.		
Dozent(en):	Portsch, Anja / Dipl.-Ing. Verm.Ass.		
Institut(e):	Institut für Markscheidewesen und Geodäsie		
Dauer:	1 Semester		
Qualifikationsziele / Kompetenzen:	Sie verfügen über das Wissen der raumplanerischen und raumordnerischen Strukturen in Deutschland und Europa. Sie können diesebezügliche Aufgabenstellungen lösen, Lösungswege fachlich vertreten und gegenüber Dritten verbal oder in schriftlicher Form verteidigen.		
Inhalte:	Überblick über die Raumordnung des Bundes und der Länder; Verfahren der Raumordnung; Landes- und Regionalplanung; Bauleitplanung; Verwaltungsverfahren, Mitbestimmungsrechte und -pflichten; Überblick Liegenschaftsrecht, Bürgerliches Gesetzbuch (Allgemeiner Teil, Schuldrecht, Sachenrecht), Erbbaurecht, Wohnungseigentum, Grundbuchrecht, Aufbau und Organisation des Grundbuchwesens; öffentliches Vermessungswesen, Einrichtung und Führung des Liegenschaftskatasters, Liegenschaftsvermessungen, Fortführung des Liegenschaftskatasters. Privat- und öffentlich-rechtliche Maßnahmen, ergänzende liegenschaftsrechtliche Bestimmungen (Wasserrecht, Straßengesetze u. a.); Liegenschaftsmanagement bei Bergbaubetrieben.		
Typische Fachliteratur:	BauGB, VwVfG, VwGO, GBR, BGB, ROG, BNatSchG, EnWG, BbergG, WHG, UVPG, FFH-RL		
Lehrformen:	S1 (WS): Vorlesung (2 SWS) S1 (WS): Übung (1 SWS)		
Voraussetzungen für die Teilnahme:	Empfohlen: Bodenordnung, 2015-06-01		
Turnus:	jährlich im Wintersemester		
Voraussetzungen für die Vergabe von Leistungspunkten:	Voraussetzung für die Vergabe von Leistungspunkten ist das Bestehen der Modulprüfung. Die Modulprüfung umfasst: MP [20 min] AP: Belegarbeit		
Leistungspunkte:	4		
Note:	Die Note ergibt sich entsprechend der Gewichtung (w) aus folgenden(r) Prüfungsleistung(en): MP [w: 2] AP: Belegarbeit [w: 1]		
Arbeitsaufwand:	Der Zeitaufwand beträgt 120h und setzt sich zusammen aus 45h Präsenzzeit und 75h Selbststudium. Letzteres umfasst die Vor- und Nachbereitung der Lehrveranstaltung, die Belegbearbeitung und die Prüfungsvorbereitungen.		

Daten:	RISS. BA. Nr. 636 / Prüfungs-Nr.: -	Stand: 01.06.2015 	Start: SoSe 2016
Modulname:	Risstechnik		
(englisch):	Mine Mapping		
Verantwortlich(e):	Benndorf, Jörg / Prof. Dr.-Ing.		
Dozent(en):	Benndorf, Jörg / Prof. Dr.-Ing.		
Institut(e):	Institut für Markscheidewesen und Geodäsie		
Dauer:	1 Semester		
Qualifikationsziele / Kompetenzen:	Erlangung von Kenntnissen über die Anfertigung und Nachtragung von Karten und Rissen, Durchführung von Konstruktionen und Berechnungen auf der Grundlage bergmännischer Risse. Fähigkeit zur Dokumentation und Visualisierung unter- und übertägiger Geodaten unter Nutzung einschlägiger Software		
Inhalte:	Grundlagen der darstellenden Geometrie: Konstruktion von Grundriss, Aufriss und Seitenriss; Schnitte, Durchdringung ebener und gekrümmter Flächen, Grundlagen des bergmännischen Risswerkes; Gegenstand und Aufgaben des Markscheidewesens, gesetzliche Grundlagen in Bezug auf das Risswerk, Projektions- und Abbildungsarten des bergmännischen Risswerkes, Form und Gestaltung nach DIN 21901-21923, Konstruktionen im bergmännischen Risswerk, Flächen, Volumen- und Massenberechnungen; Einführung in AutoCAD, Einführung in die Bearbeitung des Risswerkes mit AutoCAD.		
Typische Fachliteratur:	Neubert, K.; Stein, W.: Plan- und Rißkunde Knufinke, P.: Allgemeine Vermessungs- und Markscheidkunde Michaely, H., Blasgude H.G.: Rissmusteratlas- Bergmännisches Risswerk FABERG-Normenausschuss Bergbau im DIN Deutsches Institut für Normung e.V.		
Lehrformen:	S1 (SS): Vorlesung (2 SWS) S1 (SS): Übung (2 SWS)		
Voraussetzungen für die Teilnahme:	Empfohlen: Benötigt werden Grundkenntnisse im Umgang mit PC		
Turnus:	jährlich im Sommersemester		
Voraussetzungen für die Vergabe von Leistungspunkten:	Voraussetzung für die Vergabe von Leistungspunkten ist das Bestehen der Modulprüfung. Die Modulprüfung umfasst: MP [20 min] PVL: Belege PVL müssen vor Prüfungsantritt erfüllt sein bzw. nachgewiesen werden.		
Leistungspunkte:	4		
Note:	Die Note ergibt sich entsprechend der Gewichtung (w) aus folgenden(r) Prüfungsleistung(en): MP [w: 1]		
Arbeitsaufwand:	Der Zeitaufwand beträgt 120h und setzt sich zusammen aus 60h Präsenzzeit und 60h Selbststudium.		

Daten:	STANUMI. BA. Nr. 517 / Prüfungs-Nr.: 11103	Stand: 21.07.2009 	Start: WiSe 2009
Modulname:	Statistik/Numerik für ingenieurwissenschaftliche Studiengänge		
(englisch):	Statistics/Numerical Analysis for Engineers		
Verantwortlich(e):	Eiermann, Michael / Prof. Dr.		
Dozent(en):	van den Boogaart, Gerald / Prof. Dr. Eiermann, Michael / Prof. Dr. Rheinbach, Oliver / Prof. Dr.		
Institut(e):	Institut für Stochastik Institut für Numerische Mathematik und Optimierung		
Dauer:	2 Semester		
Qualifikationsziele / Kompetenzen:	<p>Die Studierenden sollen</p> <ul style="list-style-type: none"> • stochastische Probleme in den Ingenieurwissenschaften erkennen und geeigneten Lösungsansätzen zuordnen sowie einfache Wahrscheinlichkeitsberechnungen selbst durchführen können • statistische Daten sachgemäß analysieren und auswerten können • grundlegende Konzepte der Numerik (wie Diskretisierung, Linearisierung und numerische Stabilität) verstehen • einfache numerische Verfahren für mathematische Aufgaben aus den Ingenieurwissenschaften sachgemäß auswählen und anwenden können. 		
Inhalte:	<p>Die Stochastikausbildung besteht aus für Ingenieurwissenschaften relevanten Teilgebieten wie Wahrscheinlichkeitsrechnung, Zuverlässigkeitstheorie und Extremwerttheorie, die anhand relevanter Beispiele vorgestellt werden und bespricht die Grundbegriffe der angewandten Statistik: Skalenniveaus</p> <ul style="list-style-type: none"> • Repräsentativität • Parameterschätzung • statistische Graphik • beschreibende Statistik • statistischer Nachweis • Fehlerrechnung • Regressionsanalyse <p>In der Numerikausbildung werden insbesondere folgende Aufgabenstellungen behandelt:</p> <ul style="list-style-type: none"> • Lösung linearer und nichtlinearer Gleichungssysteme • lineare Ausgleichsprobleme • Probleme der Interpolation und der Quadratur • Lösung gewöhnlicher Differentialgleichungen 		
Typische Fachliteratur:	<p>Roos, H.-G., Schwetlick, H.: Numerische Mathematik, Teubner 1999. Stoyan, D.: Stochastik für Ingenieure und Naturwissenschaftler, Akademie-Verlag 1993.</p>		
Lehrformen:	<p>S1 (WS): Statistik / Vorlesung (2 SWS) S1 (WS): Statistik / Übung (1 SWS) S2 (SS): Numerik / Vorlesung (2 SWS) S2 (SS): Numerik / Übung (1 SWS) Die Reihenfolge der Modulsemester ist flexibel.</p>		
Voraussetzungen für die Teilnahme:	<p>Empfohlen: Höhere Mathematik für Ingenieure 1, 2009-05-27</p>		

	Höhere Mathematik für Ingenieure 2, 2009-05-27
Turnus:	jährlich im Wintersemester
Voraussetzungen für die Vergabe von Leistungspunkten:	Voraussetzung für die Vergabe von Leistungspunkten ist das Bestehen der Modulprüfung. Die Modulprüfung umfasst: KA*: Statistik [120 min] KA*: Numerik [120 min] * Bei Modulen mit mehreren Prüfungsleistungen muss diese Prüfungsleistung bestanden bzw. mit mindestens "ausreichend" (4,0) bewertet sein.
Leistungspunkte:	7
Note:	Die Note ergibt sich entsprechend der Gewichtung (w) aus folgenden(r) Prüfungsleistung(en): KA*: Statistik [w: 1] KA*: Numerik [w: 1] * Bei Modulen mit mehreren Prüfungsleistungen muss diese Prüfungsleistung bestanden bzw. mit mindestens "ausreichend" (4,0) bewertet sein.
Arbeitsaufwand:	Der Zeitaufwand beträgt 210h und setzt sich zusammen aus 90h Präsenzzeit und 120h Selbststudium. Letzteres umfasst die Vor- und Nachbereitung der Lehrveranstaltung, Vorbereitung und Bearbeiten der Klausuren sowie das Lösen von Übungsaufgaben.


Daten:	STUDARB. MA. Nr. 647 / Prüfungs-Nr.: -	Stand: 25.03.2015 	Start: WiSe 2015
Modulname:	Studienarbeit - Markscheidewesen und Angewandte Geodäsie		
(englisch):	Research Project Mine Surveying and Applied Geodesy		
Verantwortlich(e):	Benndorf, Jörg / Prof. Dr.-Ing.		
Dozent(en):			
Institut(e):	Institut für Markscheidewesen und Geodäsie		
Dauer:	20 Woche(n)		
Qualifikationsziele / Kompetenzen:	Die Studierenden sollen die Kompetenz erwerben, sowohl fachspezifische als auch fachübergreifende Aufgabenstellungen der Gebiete Markscheidewesen und Geodäsie unter ingenieurmäßigen praxisnahen Bedingungen zu analysieren, begründete Lösungsmöglichkeiten abzuleiten und unter Berücksichtigung theoretischer und praktischer Aspekte zumindest exemplarisch innerhalb vorgegebener Zeit (20 Wochen) anzuwenden. Die Fähigkeiten zur schriftlichen Zusammenfassung der Problematik (Aufgabenstellung, Lösungsweg, Analyse, Ergebnisse) in Form einer ingenieurmäßigen Dokumentation sollen weiter vertieft werden.		
Inhalte:	Analyse der Aufgabenstellung, Konzipierung eines Arbeitsplanes; Recherche zum Stand der Technik; Einarbeiten in die anzuwendenden Methoden, Durchführung und Auswertung von Labor- und in situ - Beobachtungen oder Simulationen; Zusammenfassung sowie Analyse und gegebenenfalls Verallgemeinerung der Ergebnisse. Anfertigung einer ingenieurwissenschaftlichen Arbeit (Bearbeitungszeit: 20 Wochen). Präsentation und Verteidigung in einem Seminar (20-min-Vortrag mit anschließender Diskussion)		
Typische Fachliteratur:	Richtlinie für die Gestaltung von wissenschaftlichen Arbeiten an der TU Bergakademie Freiberg in der jeweils gültigen Fassung; DIN 1422, Teil 4 (08/1985); DIN-Taschenbuch 111- Vermessungswesen. Beuth, ISBN 3-410-13498-0; Themenspezifische Fachliteratur.		
Lehrformen:	S1: Konsultationen / Seminar (1 SWS)		
Voraussetzungen für die Teilnahme:	Obligatorisch: Nachweis des erfolgreichen Abschlusses der Module bis einschließlich des 5. Semesters		
Turnus:	ständig		
Voraussetzungen für die Vergabe von Leistungspunkten:	Voraussetzung für die Vergabe von Leistungspunkten ist das Bestehen der Modulprüfung. Die Modulprüfung umfasst: AP*: Studienarbeit AP*: Präsentation und Verteidigung * Bei Modulen mit mehreren Prüfungsleistungen muss diese Prüfungsleistung bestanden bzw. mit mindestens "ausreichend" (4,0) bewertet sein.		
Leistungspunkte:	12		
Note:	Die Note ergibt sich entsprechend der Gewichtung (w) aus folgenden(r) Prüfungsleistung(en): AP*: Studienarbeit [w: 2] AP*: Präsentation und Verteidigung [w: 1] * Bei Modulen mit mehreren Prüfungsleistungen muss diese Prüfungsleistung bestanden bzw. mit mindestens "ausreichend" (4,0) bewertet sein.		
Arbeitsaufwand:	Der Zeitaufwand beträgt 360h. Er umfasst die Zeiten für das Erstellen der Studienarbeit und die Vorbereitung auf die Präsentation im Rahmen eines Seminars.		


Daten:	TTPLAN. BA. Nr. 669 / Prüfungs-Nr.: 31708	Stand: 06.06.2016 	Start: SoSe 2016
Modulname:	Tagebauprojektierung		
(englisch):	Surface Mine Project Planning		
Verantwortlich(e):	Drebenstedt, Carsten / Prof. Dr.		
Dozent(en):	Drebenstedt, Carsten / Prof. Dr.		
Institut(e):	Institut für Bergbau und Spezialtiefbau		
Dauer:	1 Semester		
Qualifikationsziele / Kompetenzen:	Das Modul dient der Vermittlung von Sach- und Methodenkompetenz im Fachgebiet Bergbau-Tagebau. Die Studierenden erlernen systematisch die Grundlagen für die Projektierung von Tagebauen. Sie lernen die komplexen Einflussfaktoren kennen, die insbesondere von den natürlichen Gegebenheiten, den technischen Möglichkeiten, der Wirtschaftlichkeit und der Umweltverträglichkeit bestimmt werden. Es werden die Haupt- und Nebenprozesse im Tagebausystem vorgestellt. Die Studenten werden in die Lage versetzt Tagebaue zu projektieren.		
Inhalte:	Einflussfaktoren auf die Projektierung im Tagebau; Grundlagen der Projektierung; Kriterien zur Auswahl der Grundtechnologie und der Abbauplanung; Entwurf der Hauptprozesse für die Strossen- und Direktförderung sowie die Rohstoffförderung; Managementsysteme für den Tagebauprozess; Nebenprozesse und ihre Bedeutung; Umweltschutzplanung; Berechnungsgrundlagen und Fallbeispiele		
Typische Fachliteratur:	Steinmetz, Mahler (Hrsg.), 1987, Tagebauprojektierung, Deutscher Verlag für Grundstoffindustrie Leipzig Hustrulid, Kuchta, 1998, Open Pit Mine Planning & Design, Balkema		
Lehrformen:	S1 (SS): Vorlesung (2 SWS) S1 (SS): Praktikum (1 SWS)		
Voraussetzungen für die Teilnahme:	Empfohlen: Grundlagen Tagebautechnik, 2016-06-05 Mathematisch-naturwissenschaftliche Grundkenntnisse.		
Turnus:	jährlich im Sommersemester		
Voraussetzungen für die Vergabe von Leistungspunkten:	Voraussetzung für die Vergabe von Leistungspunkten ist das Bestehen der Modulprüfung. Die Modulprüfung umfasst: in Prüfungsvariante 1: MP/KA: Moduleinzelprüfung (KA bei 21 und mehr Teilnehmern) [MP mindestens 20 min / KA 60 min] PVL: Übungsaufgaben PVL: Fachexkursionen Tagebau oder in Prüfungsvariante 2: MP: Für Studierende der Fachrichtung Bergbau des Studienganges Geotechnik und Bergbau als Komplexprüfung mit den Modulen „Grundlagen Tagebautechnik“, „Tagebautechnik Steine/ Erden/ Erze“ und „Tagebautechnik Seminar, Auslandsbergbau“ [60 min] PVL: Übungsaufgaben PVL: Fachexkursionen Tagebau Moduleinzelprüfung: Die Teilnehmerzahl wird in der zweiten Woche der Vorlesungszeit anhand der Anwesenden in den Lehrveranstaltungen festgestellt und den Studierenden wird unverzüglich mitgeteilt, wenn die mündliche Prüfungsleistung durch eine Klausurarbeit ersetzt wird. PVL müssen vor Prüfungsantritt erfüllt sein bzw. nachgewiesen werden.		
Leistungspunkte:	3		
Note:	Die Note ergibt sich entsprechend der Gewichtung (w) aus folgenden(r) Prüfungsleistung(en): in Prüfungsvariante 1:		

	MP/KA: Moduleinzelprüfung [w: 1] oder in Prüfungsvariante 2: MP: Für Studierende der Fachrichtung Bergbau des Studienganges Geotechnik und Bergbau als Komplexprüfung mit den Modulen „Grundlagen Tagebautechnik“, „Tagebautechnik Steine/ Erden/ Erze“ und „Tagebautechnik Seminar, Auslandsbergbau“ [w: 1]
Arbeitsaufwand:	Der Zeitaufwand beträgt 90h und setzt sich zusammen aus 45h Präsenzzeit und 45h Selbststudium. Letzteres umfasst die selbständige und angeleitete (z.B. Fachexkursionen) Vor- und Nachbereitung der Vorlesung, sowie die Prüfungsvorbereitung.


Daten:	TTSTEE. BA. Nr. 907 / Prüfungs-Nr.: -	Stand: 06.06.2016 	Start: WiSe 2016
Modulname:	Tagebautechnik Steine/ Erden/ Erze		
(englisch):	Surface Mining - Aggregates, Industrial Minerals and Ores		
Verantwortlich(e):	Drebenstedt, Carsten / Prof. Dr.		
Dozent(en):	Drebenstedt, Carsten / Prof. Dr.		
Institut(e):	Institut für Bergbau und Spezialtiefbau		
Dauer:	2 Semester		
Qualifikationsziele / Kompetenzen:	<p>Das Modul dient der Vermittlung von Sach- und Methodenkompetenz im Fachgebiet Bergbau-Tagebau. Die Studierenden erwerben Wissen zu folgenden Komplexen im Bergbau-Tagebau:</p> <ul style="list-style-type: none"> • Besonderheiten des Rohstoffabbaus im Kleintagebau, insbesondere beim Abbau von Baurohstoffen, aber auch von Seifenlagerstätten. Die Studierenden werden mit der speziellen Technik für den Trocken- und Nassabbau u. deren Einsatzkriterien vertraut gemacht. • Besonderheiten des Tagebaubetriebes beim Abbau von Festgestein, z.B. in Erztagebauen und Steinbrüchen. <p>Die Studierenden lernen die verschiedenen Abbauverfahren des Rohstoffabbaus im Kleintagebau und beim Abbau von Festgestein sowie ihre Einsatzkriterien kennen. Sie werden befähigt, diese Tagebaue unter Berücksichtigung technischer, wirtschaftlicher und ökologischer Belange zu planen.</p>		
Inhalte:	<p><u>Kleintagebau auf Lockergestein:</u></p> <ul style="list-style-type: none"> • Bedeutung • Kriterien zur Geräteauswahl und Bildung von technologischen Komplexen sowie zur Abbauentwicklung • Vorstellung von typischen Tagebaugeräten • Qualitätsanforderungen an die Rohstoffverwendung • Berechnungsgrundlagen und Fallbeispiele <p><u>Festgesteinstagebau:</u></p> <ul style="list-style-type: none"> • Bedeutung • Vorstellung der speziellen Abbautechniken und -technologien, insbesondere Bohren und Sprengen sowie maschinelle Gewinnungsverfahren und deren Einsatzkriterien • Prozessparameterbestimmung und -optimierung der maschinellen Gewinnung durch Labor- und Technikumsversuche 		
Typische Fachliteratur:	<p>Strzodka, Sajkiewicz, Dunikowski (Hrsg.), 1979, Tagebautechnik, Band I und II, Deutscher Verlag für Grundstoffindustrie Leipzig. Goergen (Hrsg.), 1987, Festgesteinstagebau, Trans Tech Publication Clausthal</p>		
Lehrformen:	<p>S1 (WS): Kleintagebau Lockergestein / Vorlesung (2 SWS) S1 (WS): Kleintagebau Lockergestein / Übung (1 SWS) S2 (SS): Tagebautechnik Festgestein / Vorlesung (2 SWS) S2 (SS): Tagebautechnik Festgestein / Praktikum (1 SWS)</p>		
Voraussetzungen für die Teilnahme:	<p>Empfohlen: Grundlagen Tagebautechnik, 2016-06-05 Mathematisch-naturwissenschaftliche Grundkenntnisse</p>		
Turnus:	jährlich im Wintersemester		
Voraussetzungen für	Voraussetzung für die Vergabe von Leistungspunkten ist das Bestehen		


die Vergabe von Leistungspunkten:	<p>der Modulprüfung. Die Modulprüfung umfasst:</p> <p>in Prüfungsvariante 1: MP/KA: Moduleinzelprüfung (KA bei 21 und mehr Teilnehmern) [MP mindestens 20 min / KA 60 min] PVL: Abgabe von ausgegebenen Übungsaufgaben PVL: Teilnahme an den Fachexkursionen Tagebau oder</p> <p>in Prüfungsvariante 2: MP: Für Studierende der Fachrichtung Bergbau des Studienganges Geotechnik und Bergbau als Komplexprüfung mit den Modulen „Grundlagen Tagebautechnik“, „Tagebauprojektierung“ und „Tagebautechnik Seminar, Auslandsbergbau“ [60 min] PVL: Abgabe von ausgegebenen Übungsaufgaben PVL: Teilnahme an den Fachexkursionen Tagebau Moduleinzelprüfung: Die Teilnehmerzahl wird in der zweiten Woche der Vorlesungszeit anhand der Anwesenden in den Lehrveranstaltungen festgestellt und es wird den Studierenden unverzüglich mitgeteilt, wenn die mündliche Prüfungsleistung durch eine Klausurarbeit ersetzt wird. PVL müssen vor Prüfungsantritt erfüllt sein bzw. nachgewiesen werden.</p>
Leistungspunkte:	6
Note:	<p>Die Note ergibt sich entsprechend der Gewichtung (w) aus folgenden(r) Prüfungsleistung(en):</p> <p>in Prüfungsvariante 1: MP/KA: Moduleinzelprüfung [w: 1] oder</p> <p>in Prüfungsvariante 2: MP: Für Studierende der Fachrichtung Bergbau des Studienganges Geotechnik und Bergbau als Komplexprüfung mit den Modulen „Grundlagen Tagebautechnik“, „Tagebauprojektierung“ und „Tagebautechnik Seminar, Auslandsbergbau“ [w: 1]</p>
Arbeitsaufwand:	Der Zeitaufwand beträgt 180h und setzt sich zusammen aus 90h Präsenzzeit und 90h Selbststudium. Letzteres umfasst die selbständige und angeleitete (z.B. Fachexkursionen) Vor- und Nachbereitung der Vorlesung, sowie die Prüfungsvorbereitung.

Daten:	TM. BA. Nr. 043 / Prüfungs-Nr.: 42001	Stand: 01.05.2009 	Start: WiSe 2009
Modulname:	Technische Mechanik		
(englisch):	Applied Mechanics		
Verantwortlich(e):	Ams. Alfons / Prof. Dr.		
Dozent(en):	Ams. Alfons / Prof. Dr.		
Institut(e):	Institut für Mechanik und Fluidodynamik		
Dauer:	2 Semester		
Qualifikationsziele / Kompetenzen:	Einführung in die Statik, Festigkeitslehre und Dynamik. Anwendung und Vertiefung mathematischer Kenntnisse und Fertigkeiten bei der Lösung ingenieurtechnischer Probleme.		
Inhalte:	Ebenes Kräftesystem, Auflager- und Gelenkreaktionen ebener Trag- und Fachwerke, Schnittreaktionen, Reibung, Zug- und Druckstab, Biegung des graden Balkens, Torsion prismatischer Stäbe, Kinematik und Kinetik der Punktmasse, Kinematik und Kinetik des starren Körpers, Arbeits- und Impulssatz, Schwingungen.		
Typische Fachliteratur:	Gross, Hauger, Schnell: Statik Springer 2003 Schnell, Gross, Hauger: Elastostatik Springer 2005 Hauger, Schnell, Gross: Kinetik Springer 2004		
Lehrformen:	S1 (WS): Vorlesung (2 SWS) S1 (WS): Übung (2 SWS) S2 (SS): Vorlesung (2 SWS) S2 (SS): Übung (2 SWS)		
Voraussetzungen für die Teilnahme:	Empfohlen: Kenntnisse der gymnasialen Oberstufe.		
Turnus:	jährlich im Wintersemester		
Voraussetzungen für die Vergabe von Leistungspunkten:	Voraussetzung für die Vergabe von Leistungspunkten ist das Bestehen der Modulprüfung. Die Modulprüfung umfasst: KA [180 min]		
Leistungspunkte:	9		
Note:	Die Note ergibt sich entsprechend der Gewichtung (w) aus folgenden(r) Prüfungsleistung(en): KA [w: 1]		
Arbeitsaufwand:	Der Zeitaufwand beträgt 270h und setzt sich zusammen aus 120h Präsenzzeit und 150h Selbststudium. Letzteres umfasst die Vor- und Nachbereitung der Übung, Vorlesung und Prüfungsvorbereitung.		


Daten:	TBUT BA. Nr. 1004 / Prüfungs-Nr.: 34201	Stand: 29.04.2016 	Start: WiSe 2016
Modulname:	Technologie Bergbau unter Tage		
(englisch):	Underground Mining Technology		
Verantwortlich(e):	Mischo, Helmut / Prof. Dr.-Ing.		
Dozent(en):	Mischo, Helmut / Prof. Dr.-Ing. Fahning, Egon / Dr.-Ing.		
Institut(e):	Institut für Bergbau und Spezialtiefbau		
Dauer:	2 Semester		
Qualifikationsziele / Kompetenzen:	Kennenlernen der gegenseitigen Abhängigkeiten der Teilprozesse im Bergbau, Planung eines Bergwerkes bis zur Schließung, Grundlagen der Entscheidungsfindung, Grundlagen der Präsentation, Einblick in Ausschreibung und Vertragsgestaltung		
Inhalte:	Abstimmung der Teilprozesse im Bergbau unter Tage, gegenseitige Abhängigkeiten, technologische Ketten, Größenordnungen Betriebsgröße, Abteilungsgrößen, Gewinnungs- und Förderleistungen, Auswahlkriterien für Ausrüstungen, Organisation der Prozesse, insbesondere Schichtregime, Überblick über Verfahren der Entscheidungsfindung, Präsentation von Ergebnissen, Grundlagen der Vertragsgestaltung, Überblick über die Teile der VOB		
Typische Fachliteratur:	Lehrbuch der Bergbaukunde, Kundel - Steinkohlengewinnung, Glückauf - Betriebsbücher, SME Handbook, Naumann: „Entscheiden, aber wie?“, VOB (alle Teile), Vorlesungsscript		
Lehrformen:	S1 (WS): Technologie Bergbau unter Tage / Vorlesung (1 SWS) S2 (SS): Erz- und Spatbergbau / Vorlesung (1 SWS) S2 (SS): Bergbauseminar Tiefbau / Seminar (2 SWS) S2 (SS): Bergbauplanung Tiefbau / Seminar (1 SWS)		
Voraussetzungen für die Teilnahme:	Empfohlen: Tiefbau II – Gebirgsbeherrschung, Grundlagen der Bewetterung, 2016-04-29 Tiefbau I – Aus- und Vorrichtung, Abbauverfahren, 2016-04-29 Tiefbau III – Versatz, Förderung und Transport, 2016-04-29		
Turnus:	jährlich im Wintersemester		
Voraussetzungen für die Vergabe von Leistungspunkten:	Voraussetzung für die Vergabe von Leistungspunkten ist das Bestehen der Modulprüfung. Die Modulprüfung umfasst: in Prüfungsvariante 0: MP: Komplexprüfung für die Module "Technologie Bergbau unter Tage", "Spezialverfahren und Entsorgungsbergbau", "Tiefbau I – Aus- und Vorrichtung, Abbauverfahren", "Tiefbau II – Gebirgsbeherrschung, Grundlagen der Bewetterung" und "Tiefbau III – Versatz, Förderung und Transport" [90 min] oder in Prüfungsvariante 1: MP/KA (KA bei 21 und mehr Teilnehmern) [MP mindestens 30 min / KA 60 min] Für Einzelmodulprüfung: Die Teilnehmeranzahl der Lehrveranstaltungen in der zweiten Woche der Vorlesungszeit wird herangezogen, um frühzeitig die Art der Prüfungsleistung festzulegen. Für Komplexprüfung: Die Komplexprüfung wird bei der Prüfungsanmeldung beantragt.		
Leistungspunkte:	5		
Note:	Die Note ergibt sich entsprechend der Gewichtung (w) aus folgenden(r) Prüfungsleistung(en): in Prüfungsvariante 0: MP: Komplexprüfung für die Module "Technologie Bergbau unter Tage", "Spezialverfahren und Entsorgungsbergbau", "Tiefbau I – Aus-		

	<p>und Vorrichtung, Abbauverfahren", "Tiefbau II - Gebirgsbeherrschung, Grundlagen der Bewetterung" und "Tiefbau III - Versatz, Förderung und Transport" [w: 1]</p> <p style="text-align: center;">oder</p> <p>in Prüfungsvariante 1: MP/KA [w: 1]</p>
Arbeitsaufwand:	<p>Der Zeitaufwand beträgt 150h und setzt sich zusammen aus 75h Präsenzzeit und 75h Selbststudium. Letzteres umfasst die selbständige und angeleitete (z.B. Fachexkursionen) Vor- und Nachbereitung der Vorlesung, sowie die Prüfungsvorbereitung.</p>

Daten:	THGGM. BA. Nr. 633 / Prüfungs-Nr.: 32401	Stand: 02.03.2016 	Start: SoSe 2015
Modulname:	Theoretische Grundlagen der Geomechanik		
(englisch):	Theoretical Fundamentals of Geomechanics		
Verantwortlich(e):	Konietzky, Heinz / Prof. Dr.-Ing. habil.		
Dozent(en):	Konietzky, Heinz / Prof. Dr.-Ing. habil. Herbst, Martin / Dr. rer. nat.		
Institut(e):	Institut für Geotechnik		
Dauer:	1 Semester		
Qualifikationsziele / Kompetenzen:	Nach Abschluss des Moduls sollen die Studenten die Grundbegriffe der Geomechanik inklusive deren mathematischen bzw. geometrischen Darstellung beherrschen.		
Inhalte:	<ul style="list-style-type: none"> • Körperbegriff als Modell für geologische Bereiche und geotechnische Bauwerke (Eigenschaften, Randbedingungen) • Grundbegriffe der ebenen Verschiebungs-, Deformations- und Spannungsfelder sowie Möglichkeiten ihrer Darstellung • Beziehungen zwischen den geomechanischen Grundgrößen • Erklärung typischer Gesteinseigenschaften wie Elastizität, Plastizität und Rheologie • Exemplarische Anwendung bei der Darstellung von Brucherscheinungen in der Gesteinsmechanik, der Beurteilung der Stabilität von Hohlraumkonturen und der Tragfähigkeit von Fundamenten 		
Typische Fachliteratur:	Schnell u. a.: Technische Mechanik 2: Elastostatik, Springer Verlag, Berlin, 2002; J. C. Jaeger et al.: Fundamentals of Rock Mechanics, Blackwell Publ. 2007; Ramsy/Lisle: Modern Structural Geology, Vol. 3: Application of continuum mechanics on structural engineering, Academic Press, London, 2000; Brady, B.H.G. et al.: Rock Mechanics for Underground Mining, Kluwer Acad. Publ., 2004; E-Book: Lehrstuhl Felsmechanik		
Lehrformen:	S1 (SS): Vorlesung (2 SWS) S1 (SS): Übung (2 SWS)		
Voraussetzungen für die Teilnahme:	Empfohlen: Mathematische und physikalische Kenntnisse der gymnasialen Oberstufe		
Turnus:	jährlich im Sommersemester		
Voraussetzungen für die Vergabe von Leistungspunkten:	Voraussetzung für die Vergabe von Leistungspunkten ist das Bestehen der Modulprüfung. Die Modulprüfung umfasst: KA [90 min]		
Leistungspunkte:	4		
Note:	Die Note ergibt sich entsprechend der Gewichtung (w) aus folgenden(r) Prüfungsleistung(en): KA [w: 1]		
Arbeitsaufwand:	Der Zeitaufwand beträgt 120h und setzt sich zusammen aus 60h Präsenzzeit und 60h Selbststudium. Letzteres umfasst die Vor- und Nachbereitung der Vorlesung und Übungen, die Lösung von Übungsaufgaben und die Vorbereitung auf die Klausurarbeit.		

Daten:	TIEFBAU2. BA. Nr. 903 / Prüfungs-Nr.: 31713	Stand: 29.04.2016 	Start: SoSe 2015
Modulname: (englisch):	Tiefbau II - Gebirgsbeherrschung, Grundlagen der Bewetterung Underground Mining II - Development, Mining Methods, Support and Mine Ventilation		
Verantwortlich(e):	Mischo, Helmut / Prof. Dr.-Ing.		
Dozent(en):	Mischo, Helmut / Prof. Dr.-Ing. Weyer, Jürgen / Dr.-Ing.		
Institut(e):	Institut für Bergbau und Spezialtiefbau		
Dauer:	1 Semester		
Qualifikationsziele / Kompetenzen:	<ul style="list-style-type: none"> • Analyse der Standsicherheit • Verstehen der Erforderlichkeit verschiedener Ausbauförmungen • Verstehen und Analysieren der Funktion und Wirkung der verschiedenen Ausbauförmungen • Einschätzen der Ausbaubelastung und -deformation • Auswahl und Dimensionierung von Ausbau 		
Inhalte:	<ul style="list-style-type: none"> • Grundlagen der Gebirgsbeherrschung, • Unterstützungsausbau - Entwicklung vom Einzelstempel zum vollmechanisierten Schreitausbau • Setzen, Rauben und Organisation von Unterstützungsausbau-systemen • Anker-ausbau: Funktionen, Bauformen, Bestandteile • Ausbau aus Baustoffen • Ausbau aus Klebern/Kunstharzen • „Kombi“ - Ausbau • Ausbau und Funktion bei untertägigen Hohlraum-bauten • Grubenbewetterung und -klimatisierung • Praktikum: Wettermessungen / Radon • 3 thematische Befahrungen in der Lehrgrube 		
Typische Fachliteratur:	Reuther, E.-U.: Lehrbuch der Bergbaukunde, Verlag Glückauf, Essen SME Handbuch Kundel, H.: Handbuch der Mechanisierung der Kohlegewinnung, Verlag Glückauf, Essen Spruth, F.: Strebausbau in Stahl und Leichtmetall, Verlag Glückauf Essen Irresberger, Gräwe, Migenda: Schreitausbau für den Steinkohlenbergbau, Verlag Glückauf, Essen Roschlau, Heintze: Lehrbuch Bergbautechnologie Brady/Brown: Rock Mechanics for underground mining, Kluwer Academic Publishers, 2004		
Lehrformen:	S1 (SS): Vorlesung (2 SWS) S1 (SS): Praktikum, Fachexkursion, Konsultationen / Praktikum (1 SWS)		
Voraussetzungen für die Teilnahme:	Empfohlen: Technische Mechanik, 2009-05-01 Höhere Mathematik für Ingenieure 1, 2015-03-12 Höhere Mathematik für Ingenieure 2, 2015-03-12 Grundlagen der Geowissenschaften für Nebenhörer, 2014-02-03 Grundkenntnisse in Mathematik, Technischer Mechanik, Geologie und Mineralogie.		
Turnus:	jährlich im Sommersemester		
Voraussetzungen für die Vergabe von Leistungspunkten:	Voraussetzung für die Vergabe von Leistungspunkten ist das Bestehen der Modulprüfung. Die Modulprüfung umfasst: in Prüfungsvariante 1: MP/KA (KA bei 21 und mehr Teilnehmern) [MP mindestens 30 min / KA 90 min]		

	<p>oder</p> <p>in Prüfungsvariante 2: KA: Komplexprüfung mit den Modulen „Spezialverfahren und Entsorgungsbergbau“, „Technologie Bergbau unter Tage“, „Tiefbau I – Aus- und Vorrichtung, Abbauverfahren“ und „Tiefbau III – Versatz, Förderung und Transport“ Für Einzelmodulprüfung: Die Teilnehmeranzahl der Lehrveranstaltungen in der zweiten Woche der Vorlesungszeit wird herangezogen, um frühzeitig die Art der Prüfungsleistung festzulegen. Die Komplexprüfung wird bei der Prüfungsanmeldung beantragt.</p>
Leistungspunkte:	3
Note:	<p>Die Note ergibt sich entsprechend der Gewichtung (w) aus folgenden(r) Prüfungsleistung(en):</p> <p>in Prüfungsvariante 1: MP/KA [w: 1]</p> <p>oder</p> <p>in Prüfungsvariante 2: KA: Komplexprüfung mit den Modulen „Spezialverfahren und Entsorgungsbergbau“, „Technologie Bergbau unter Tage“, „Tiefbau I – Aus- und Vorrichtung, Abbauverfahren“ und „Tiefbau III – Versatz, Förderung und Transport“ [w: 1]</p>
Arbeitsaufwand:	Der Zeitaufwand beträgt 90h und setzt sich zusammen aus 45h Präsenzzeit und 45h Selbststudium. Letzteres umfasst die Vor- und Nachbereitung der Lehrveranstaltungen, die Ausarbeitung von Praktikumsberichten sowie Fachexkursionen und die Vorbereitung auf die Prüfungsleistung.

Daten:	TIEBA3. BA. Nr. 909 / Prüfungs-Nr.: 31715	Stand: 29.04.2016 	Start: WiSe 2016
Modulname:	Tiefbau III - Versatz, Förderung und Transport		
(englisch):	Underground Mining III - Backfilling, Logistics, Haulage and Transport)		
Verantwortlich(e):	Mischo, Helmut / Prof. Dr.-Ing.		
Dozent(en):	Mischo, Helmut / Prof. Dr.-Ing.		
Institut(e):	Institut für Bergbau und Spezialtiefbau		
Dauer:	1 Semester		
Qualifikationsziele / Kompetenzen:	<ul style="list-style-type: none"> • Verstehen der Erforderlichkeit von Versatz • Kennen der verschiedenen Versatzarten und -materialien • Verstehen der verschiedenen Versatztechnologien • Auswahl und Organisation von Schacht- und Streckenfördertechnik • Dimensionierung und Auslegung von Schacht- und Streckenfördertechnik • Anwenden, Beurteilen und Auslegen des Versatzes, der Förderung und des Transportes im Bergbau unter Tage • Anwenden und Auslegen von Versatz als Methode zur Verwahrung untertägiger Bergwerke 		
Inhalte:	<ul style="list-style-type: none"> • Grundlagen des Versatzes • Versatzmaterialien • Versatzeinbringverfahren • Aufgaben und Funktionen des Versatzes • Grundlagen von Förderung • Transport und Fahrung • Schachtfördertechnik • Streckenfördertechnik: <ul style="list-style-type: none"> ◦ zwangsgeführt ◦ nicht zwangsgeführt ◦ Stetigförderer • Aufgaben u. Funktionen von Fördertechnik • Berechnung und Auslegungsbeispiele für Fördertechnik • Betriebsorganisation Förderung/Versatz • Technologie im Bergbau unter Tage • Fachexkursion 		
Typische Fachliteratur:	Arnold, A.: Schachtfördertechnik, Verlag Glückauf, Essen SME Handbuch		
Lehrformen:	S1 (WS): Vorlesung (2 SWS) S1 (WS): Versatz, Förderung, Transport / Übung (1 SWS)		
Voraussetzungen für die Teilnahme:	Empfohlen: Technische Mechanik, 2009-05-01 Höhere Mathematik für Ingenieure 1, 2015-03-12 Grundlagen der Geowissenschaften für Nebenhörer, 2014-02-03 Einführung in die Prinzipien der Chemie, 2016-04-20		
Turnus:	jährlich im Wintersemester		
Voraussetzungen für die Vergabe von Leistungspunkten:	Voraussetzung für die Vergabe von Leistungspunkten ist das Bestehen der Modulprüfung. Die Modulprüfung umfasst: in Prüfungsvariante 1: MP/KA (KA bei 21 und mehr Teilnehmern) [MP mindestens 30 min / KA 90 min] oder in Prüfungsvariante 2: MP: Komplexprüfung mit den Modulen „Spezialverfahren und Entsorgungsbergbau“, „Technologie Bergbau unter Tage“, „Tiefbau I –		

	Aus-und Vorrichtung, Abbauverfahren“ und „Tiefbau II - Gebirgsbeherrschung, Grundlagen der Bewetterung“ [90 min] Für Einzelmodulprüfung: Die Teilnehmeranzahl der Lehrveranstaltungen in der zweiten Woche der Vorlesungszeit wird herangezogen, um frühzeitig die Art der Prüfungsleistung festzulegen. Die Komplexprüfung wird bei der Prüfungsanmeldung beantragt.
Leistungspunkte:	3
Note:	Die Note ergibt sich entsprechend der Gewichtung (w) aus folgenden(r) Prüfungsleistung(en): in Prüfungsvariante 1: MP/KA [w: 1] oder in Prüfungsvariante 2: MP: Komplexprüfung mit den Modulen „Spezialverfahren und Entsorgungsbergbau“, „Technologie Bergbau unter Tage“, „Tiefbau I - Aus-und Vorrichtung, Abbauverfahren“ und „Tiefbau II - Gebirgsbeherrschung, Grundlagen der Bewetterung“ [w: 1]
Arbeitsaufwand:	Der Zeitaufwand beträgt 90h und setzt sich zusammen aus 45h Präsenzzeit und 45h Selbststudium. Letzteres umfasst Vor- und Nachbereitung der Lehrveranstaltungen sowie die Vorbereitung auf die Prüfungsleistung.

Freiberg, den 26. April 2017

gez.

Prof. Dr. Klaus-Dieter Barbknecht

Rektor

Herausgeber: Der Rektor der TU Bergakademie Freiberg

Redaktion: Prorektor für Bildung

Anschrift: TU Bergakademie Freiberg
09596 Freiberg

Druck: Medienzentrum der TU Bergakademie Freiberg